



ZEUGMA GAYRİMENKUL DEĞERLEME ve DANIŞMANLIK A.Ş.

ASCE GAYRİMENKUL YATIRIM ORTAKLIĞI A.Ş.

İli	Ankara
İlçesi	Sincan
Mahallesi	Yenikent İmar
Ada	100658-100659-100661
Parseli	1-1-1
Niteliği	Arsa

3 Adet Arsa Değerlemesi

2023/ASCEGYO-060



İÇİNDEKİLER

1.	BAĞIMSIZLIK ve UYGUNLUK BEYANI	5
2.	RAPOR BİLGİLERİ	7
a.	Raporun Tarihi	7
b.	Raporun Numarası	7
c.	Raporu Hazırlayanların Ad Ve Soyadları.....	7
ç.	Sorumlu Değerleme Uzmanının Adı Soyadı	7
d.	Değerleme Tarihi	7
e.	Dayanak Sözleşmenin Tarih Ve Numarası.....	7
f.	Raporun, Tebliğin 1 İnci Maddesinin İkinci Fıkrası Kapsamında Hazırlanıp Hazırlanmadığına İlişkin Açıklama	7
g.	Değerleme Konusu Gayrimenkulün Aynı Kuruluş Tarafından Daha Önceki Tarihlerde De Değerlemesi Yapılmışsa, Son Üç Değerlemeye İlişkin Bilgiler	7
3.	KURULUŞ VE MÜŞTERİYİ TANITICI BİLGİLER.....	8
a.	Kuruluşun Unvanı Ve Adresi	8
b.	Müşteriyi Tanıtıcı Bilgiler Ve Adresi	9
c.	Müşteri Taleplerinin Kapsamı Ve Varsa Getirilen Sınırlamalar	9
ç.	İşin Kapsamı	9
4.	GAYRİMEKULÜN YASAL DURUMUNA İLİŞKİN BİLGİLER	10
a.	Gayrimenkulün Yeri, Konumu, Tanımı, Tapu Kayıtları, Plan, Proje, Ruhsat, Şema Vb. Dokümanları Hakkında Bilgiler	10
1.	Gayrimenkulün Yeri, Konumu, Tanımı	10
2.	Tapu Kayıtları.....	11
3.	Plan, proje, ruhsat, şema vb. dokümanları.....	11
b.	Gayrimenkul İle İlgili Herhangi Bir Takyidat Veya Devredilmesine İlişkin Herhangi Bir Sınırlama Olup Olmadığı Hakkında Bilgi	11
c.	Gayrimenkul İle İlgili Varsa, Son Üç Yıllık Dönemde Gerçekleşen Alım Satım İşlemlerine Ve Gayrimenkulün Hukuki Durumunda Meydana Gelen Değişikliklere (İmar Planında Meydana Gelen Değişiklikler, Kamulaştırma İşlemleri Vb.) İlişkin Bilgi	12
ç.	Gayrimenkulün Ve Bulunduğu Bölgenin İmar Durumuna İlişkin Bilgiler.....	12
d.	Gayrimenkul İçin Alınmış Durdurma Kararı, Yıkım Kararı, Riskli Yapı Tespiti Vb. Durumlara Dair Açıklamalar	12
e.	Gayrimenkule İlişkin Olarak Yapılmış Sözleşmelere (Gayrimenkul Satış Vaadi Sözleşmeleri, Kat Karşılığı İnşaat Sözleşmeleri Ve Hasılat Paylaşımı Sözleşmeler Vb.) İlişkin Bilgiler	12
f.	Gayrimenkuller Ve Gayrimenkul Projeleri İçin Alınmış Yapı Ruhsatlarına, Tadilat Ruhsatlarına, Yapı Kullanım İzinlerine İlişkin Bilgiler İle İlgili Mevzuat Uyarınca Alınması Gerekli Tüm İzinlerin Alınıp Alınmadığına Ve Yasal Gerekliliği Olan Belgelerin Ta Ve Doğru Olarak Mevcut Olup Olmadığı Hakkında Bilgi.....	12
g.	Değerlemesi Yapılan Projeler İle İlgili Olarak, 29/6/2001 Tarih Ve 4708 Sayılı Yapı Denetimi Hakkında Kanun Uyarınca Denetim Yapan Yapı Denetim Kuruluşu (Ticaret Unvanı, Adresi Vb.) Ve Değerlemesi Yapılan Gayrimenkul İle İlgili Olarak Gerçekleştirdiği Denetimler Hakkında Bilgi	13
	Değerleme konusu taşınmazlara ilişkin olarak yapılmış bir proje bulunmamaktadır....	13

ğ.	Eğer Belirli Bir Projeye İstinaden Değerleme Yapılıyorsa, Projeye İlişkin Detaylı Bilgi Ve Planların Ve Söz Konusu Değerin Tamamen Mevcut Projeye İlişkin Olduğuna Ve Farklı Bir Projenin Uygulanması Durumunda Bulunacak Değerin Farklı Olabileceğine İlişkin Açıklama	13
h.	Varsa, Gayrimenkulün Enerji Verimlilik Sertifikası Hakkında Bilgi	13
5.	GAYRİMENKULÜN FİZİKİ ÖZELLİKLERİ	14
a.	Gayrimenkulün Bulunduğu Bölgenin Analizi Ve Kullanılan Veriler	14
1.	Ankara İli Hakkında Genel Bilgiler	14
2.	Sincan İlçesi Hakkında Genel Bilgiler	15
b.	Mevcut Ekonomik Koşulların, Gayrimenkul Piyasasının Analizi, Mevcut Trendler Ve Dayanak Veriler İle Bunların Gayrimenkulün Değerine Etkileri	15
1.	Konut Satış İstatistikleri, Kasım 2023	15
2.	Ciro Endeksleri, Ekim 2023	19
3.	İnşaat Maliyet Endeksi, Ekim 2023	21
4.	Yapı İzin İstatistikleri, III. Çeyrek: Temmuz - Eylül, 2023	24
c.	Değerleme İşlemini Olumsuz Yönde Etkileyen Veya Sınırlayan Faktörler	28
ç.	Gayrimenkulün Fiziki, Yapısal, Teknik Ve İnşaat Özellikleri	28
d.	Varsa, Mevcut Yapıyla Veya İnşaatı Devam Eden Projeye İlgili Tespit Edilen Ruhsata Aykırı Durumlara İlişkin Bilgiler	28
e.	Ruhsat Alınmış Yapılarda Yapılan Değişikliklerin 3194 Sayılı İmar Kanunu'nun 21 İnci Maddesi Kapsamında Yeniden Ruhsat Alınmasını Gerekli Değişiklikler Olup Olmadığı Hakkında Bilgi	29
f.	Gayrimenkulün Değerleme Tarihi İtibarıyla Hangi Amaçla Kullanıldığı, Gayrimenkul Arsa Veya Arazi Üzerinde Herhangi Bir Yapı Bulunup Bulunmadığı Ve Varsa, Bu Yapıların Hangi Amaçla Kullanıldığı Hakkında Bilgi	29
6.	KULLANILAN DEĞERLEME YÖNTEMLERİ	30
a.	Pazar Yaklaşımı İle Ulaşılan Sonuçlar	30
1.	Pazar yaklaşımını açıklayıcı bilgiler, konu gayrimenkulün değerlemesi için bu yaklaşımın kullanılma nedeni	30
2.	Fiyat bilgisi tespit edilen emsal bilgileri ve bu bilgilerin kaynağı	31
3.	Kullanılan emsallerin sanal ortamdaki haritalarından çıkartılmış, değerlemeye konu gayrimenkule yakınlığını gösteren krokiler	31
4.	Emsallerin nasıl dikkate alındığına ilişkin ayrıntılı açıklama, emsal bilgilerinde yapılan düzeltmeler, düzeltmelerin yapılma nedenine ilişkin detaylı açıklamalar ve diğer varsayımlar	32
5.	Pazar yaklaşımı ile ulaşılan sonuç	32
b.	Maliyet Yaklaşımı İle Ulaşılan Sonuçlar	33
1.	Maliyet yaklaşımını açıklayıcı bilgiler, konu gayrimenkulün değerlemesi için bu yaklaşımın kullanılma nedeni	33
2.	Arsa değerinin tespitinde kullanılan emsal bilgileri ve bu bilgilerin kaynağı, yapılan düzeltmeler, yapılan diğer varsayımlar ve ulaşılan sonuç	34
3.	Yapı maliyetleri ve diğer maliyetlerin tespitinde kullanılan bilgiler, bu bilgilerin kaynağı ve yapılan diğer varsayımlar	34
4.	Maliyet yaklaşımı ile ulaşılan sonuç	34

c.	Gelir Yaklaşımı İle Ulaşılan Sonuçlar	34
1.	Gelir yaklaşımını açıklayıcı bilgiler, konu gayrimenkulün değerlemesi için bu yaklaşımın kullanılma nedeni	34
2.	Nakit giriş ve çıkışlarının tahmin edilmesinde kullanılan emsal bilgileri, bu bilgilerin kaynağı ve yapılan diğer varsayımlar	35
3.	İndirgeme/İskonto oranının nasıl hesaplandığına ilişkin ayrıntılı açıklama ve gerekçeler	35
4.	Gelir yaklaşımı ile ulaşılan sonuç.....	35
ç.	Diğer Tespit Ve Analizler	36
1.	Takdir edilen kira değerleri (analiz ve kullanılan veriler)	36
2.	Hasılat paylaşımı veya kat karşılığı yöntemi ile yapılacak projelerde, emsal pay oranları	36
3.	Üzerinde proje geliştirilen arsaların boş arazi ve proje değerleri.....	36
4.	Boş arazi ve geliştirilmiş proje değeri analizi ve kullanılan veri ve varsayımlar ile ulaşılan sonuçlar	36
5.	En verimli ve en iyi kullanım değeri analizi	36
6.	Müşterek veya bölünmüş kısımların değerlendirme analizi	36
7.	ANALİZ SONUÇLARININ DEĞERLENDİRİLMESİ VE GÖRÜŞ	37
a.	Farklı Değerleme Yöntemleri İle Analiz Sonuçlarının Uyumlaştırılması Ve Bu Amaçla İzlenen Metotların Ve Nedenlerinin Açıklaması	37
b.	Asgari Husus Ve Bilgilerden Raporda Yer Verilmeyenlerin Neden Yer Almadıklarının Gerekçeleri	37
c.	Yasal Gereklilerin Yerine Getirilip Getirilmediği Ve Mevzuat Uyarınca Alınması Gereken İzin Ve Belgelerin Tam Ve Eksiksiz Olarak Mevcut Olup Olmadığı Hakkında Görüş.....	37
ç.	Varsa, Gayrimenkul Üzerindeki Takyidat Ve İpotekler İle İlgili Görüş	37
d.	Değerleme Konusu Gayrimenkulün, Üzerinde İpotek Veya Gayrimenkulün Değerini Doğrudan Ve Önemli Ölçüde Etkileyecek Nitelikte Herhangi Bir Takyidat Bulunması Durumları Hariç, Devredilebilmesi Konusunda Bir Sınırlamaya Tabi Olup Olmadığı Hakkında Bilgi	37
e.	Değerleme Konusu Arsa Veya Arazi İse, Alımından İtibaren Beş Yıl Geçmesine Rağmen Üzerinde Proje Geliştirilmesine Yönelik Herhangi Bir Tasarrufta Bulunulup Bulunulmadığına Dair Bilgi	38
f.	Değerleme Konusu Üst Hakkı Veya Devre Mülk Hakkı İse, Üst Hakkı Ve Devre Mülk Hakkının Devredilebilmesine İlişkin Olarak Bu Hakları Doğuran Sözleşmelerde Özel Kanun Hükümlerinden Kaynaklananlar Hariç Herhangi Bir Sınırlama Olup Olmadığı Hakkında Bilgi	38
g.	Gayrimenkulün Portföye Alınmasında Herhangi Bir Sakınca Olup Olmadığı Hakkında Görüş.....	38
8.	SONUÇ	39
a.	Sorumlu Değerleme Uzmanının Sonuç Cümlesi	39
b.	Nihai Değer Takdiri.....	39
9.	RAPOR EKLERİ.....	40

1. BAĞIMSIZLIK VE UYGUNLUK BEYANI

Bu rapordaki hiçbir yorum söz konusu konular raporun devamında tartışılrsa dahi hukuki konuları, özel araştırma ve uzmanlık gerektiren konuları ve sıradan değerlendirme çalışmasının bilgisinin ötesinde olacak konuları açıklamak niyetiyle yapılmamıştır.

Mülk ile ilgili hiçbir bilgide değişiklik yapılmamıştır. Mülkiyet ve resmi tanımlar ile ilgili bilgilerin alındığı makamlar genel olarak güvenilir kabul edilirler. Mülk sahiplerinin sorumluluk sahibi akılcı ve en verimli ve en etkin şekilde hareket edecekleri varsayılmıştır.

Bilgi ve belgeler raporda kamu ve kurumlardan elde edilebildiği kadarı ile yer almaktadır. Bilgiler alınan belgelere göre değerlendirilmiştir.

Firmamız eldeki verilerin doğruluğunu kabul ederek, genel bir değerlendirme çalışması yapmıştır. Aksi belirtilmedikçe büyüklük ve ebatlar ile ilgili bilgilerin doğru olduğu ve mülke herhangi bir tecavüzün var olmadığı kabul edilmiştir.

Kullanılan harita, şekil ve çizimler sadece görsel amaçlıdır, rapordaki konuların kavranmasına görsel bir katkısı olması amacıyla kullanılmıştır. Başka hiçbir amaçla güvenilir referans olarak kullanılmamalıdır.

Aksi açık olarak belirtilmediği sürece hiçbir olası yer altı zenginliği dikkate alınmamıştır.

Bu rapora konu olan projeksiyonlar değerlendirme sürecine yardımcı olması dolayısı ile mevcut piyasa koşullarında ve mevcut talep durumunda stabil bir ekonomi süreci göz önüne alınarak yapılmıştır. Projeksiyonlar değerlendirme uzmanının kesin olarak tahmin edemeyeceği değişen piyasa koşullarına bağlıdır ve değerler değişken şartlardan etkilenmesi olasıdır.

Bu raporda mülk üzerindeki mülkiyetler veya taşıma bedelleri göz önüne alınmamış sadece gayrimenkulün kendisi göz önüne alınmıştır.

Firmamızı mülk üzerinde veya yakınında bulunan/bulunmayan/bulunabilecek tehlikeli veya sağlığa zararlı maddeleri tespit etme yeterliliğine sahip değildir. Değer tahmini yapılırken değerlerin düşmesine neden olacak böyle maddelerin var olmadığı öngörülür. Bu konu ile hiçbir sorumluluk kabul edilemez, müşteri istiyorsa bu konuyu incelemek için konu hakkında yetkili ve yeterli bir uzman çalıştırabilir.

Konu mülk ile ilgili değerlendirme uzmanının zemin kirliliği etüdü çalışması yapması mümkün değildir. Bu nedenle görüldüğü kadarı ile herhangi bir zemin kirliliği sorunu olmadığı kabul edilmiştir.

Çalışmalarda bölge zemini ile ilgili herhangi bir olumsuzluğun olmadığı kabul edilmiştir.

2023/ASCEGYO-060

Gayrimenkullerde zemin arařtırmaları ve zemin kontaminasyonu alıřmaları, "evre Jeofiziđi" bilim dalının profesyonel konusu iinde kalmaktadır. Deđerleme uzmanlarının bu konuda bir ihtisası olmayıp konu ile ilgili detaylı bir arařtırma yapılmamıřtır. Ancak, yerinde yapılan gözlemlerde gayrimenkulün evreye olumsuz bir etkisi olduđu gözlemlenmemiřtir. Bu nedenle evresel olumsuz bir etki olmadıđı varsayılarak deđerleme alıřması yapılmıřtır.

Bilgimiz ve inanlarımız dođrultusunda ařađıdaki hususları teyit ederiz:

1. Raporda sunulan bulgular sahip olduđumuz tüm bilgiler erevesinde dođrudur.
2. Raporda belirtilen analizler ve sonular sadece belirtilen varsayımlar ve kořullarla kısıtlı olup kiřisel, tarafsız ve önyargısız profesyonel analiz, fikir ve sonulardan oluřmaktadır.
3. Deđerleme konusunu oluřturan mülkle ilgili olarak güncel veya geleceđe dönük hibir ilgimiz yoktur. Bu iřin iindeki taraflara karřı herhangi kiřisel bir ıkarımız veya ön yargımız bulunmamaktadır.
4. Bu görevle ilgili olarak verdiđimiz hizmet ve aldıđımız ücret, müşteri'nin amacı lehine sonulanacak bir yöne veya önceden saptanmıř sonuların geliřtirilmesi ve bildirilmesine veya bu deđerlemenin tasarlanan kullanımıyla dođrudan ilgili sonraki bir olayın meydana gelmesine bađlı deđildir.
5. Deđerleme ahlaki kural ve performans standartlarına göre gerekleřtirilmiřtir.
6. Raporlama ařamasında görev alanlar mesleki eđitim řartlarına sahiptir.
7. Bu raporun konusu olan mülk řahsen incelenmiřtir. Deđerleme alıřmasında görev alanların deđerlemesi yapılan mülkün yeri ve türü konusunda daha önceden deneyimi bulunmaktadır.
8. Raporda belirtilen kiřiler haricinde hi kimse bu raporun hazırlanmasında mesleki bir yardımda bulunmamıřtır.

Bu Rapor **ZEUGMA GAYRİMENKUL DEĞERLEME A.Ş.** tarafından hazırlanmıř olup bu raporun hazırlanması sırasında gerekli tüm özen gösterilmiř olmakla birlikte Deđerleme Raporunda kurum ve kiřilerden alınan bilgi ve aıklamaların dođru olduđu kabulüne dayanmaktadır. Bu bilgi ve belgelerde yapılan hata ve yanlışlıklardan, tamliđından, maddi ve sair hatadan deđerleme řirketi sorumlu deđildir. Bu Deđerleme Raporu **ASCE GAYRİMENKUL YATIRIM ORTAKLIđI A.Ş.** iin hazırlanmıř olup, Deđerleme řirketinin ve **ASCE GAYRİMENKUL YATIRIM ORTAKLIđI A.Ş.** 'nin yazılı izni olmadan çođaltılamaz ve üçüncü kiřilere verilemez.

2. RAPOR BİLGİLERİ

a. Raporun Tarihi

26.12.2023

b. Raporun Numarası

2023/ASCEGYO-060

c. Raporu Hazırlayanların Ad Ve Soyadları

Sorumlu Değerleme Uzmanı : Ökkeş Fatih AKYURT (SPK Lisans No:400582)

Değerleme Uzmanı : Aysel ERBOĞA (SPK Lisans No:401179)

ç. Sorumlu Değerleme Uzmanının Adı Soyadı

Ökkeş Fatih AKYURT (SPK Lisans No:400582)

d. Değerleme Tarihi

21.12.2023

e. Dayanak Sözleşmenin Tarih Ve Numarası

27..10.2023 / ASCEGYO-03

f. Raporun, Tebliğin 1 İnci Maddesinin İkinci Fıkrası Kapsamında Hazırlanıp Hazırlanmadığına İlişkin Açıklama

İşbu rapor Sermaye Piyasası Kurulu'nun III-62.3 sayılı Sermaye Piyasasında Faaliyette Bulunacak Gayrimenkul Değerleme Kuruluşları Hakkında Tebliğ'inin 1. Maddesinin ikinci fıkrası kapsamında hazırlanmıştır.

g. Değerleme Konusu Gayrimenkulün Aynı Kuruluş Tarafından Daha Önceki Tarihlerde De Değerlemesi Yapılmışsa, Son Üç Değerlemeye İlişkin Bilgiler

Değerleme konusu taşınmaz için son üç yıl içinde firmamızca yapılmış değerleme bilgileri aşağıdaki gibidir.

Rapor No	Rapor Tarihi	Türk Lirası Değeri
2022/ASCE-053	07.11.2022	248.185.000,00 TL
2023/ASCEGYO-004	14.03.2023	406.120.000,00 TL

2023/ASCEGYO-060

1/1

3. KURULUŞ VE MÜŞTERİYİ TANITICI BİLGİLER

a. Kuruluşun Unvanı Ve Adresi

ÜNVANI :	Zeugma Gayrimenkul Değerleme A.Ş.
ADRESİ :	Değirmişem Mah. Dr. Emin Kılıçkale Cad. No:20 Vakıflar Ferhadiye İş Hanı Kat:5 Daire:502 Şehitkamil/GAZİANTEP
İLETİŞİM:	Telefon:(0342)215 1205 Faks:(0342)21512 06 Web: www.zeugmadegerleme.com Mail : info@zeugmadegerleme.com.tr
KURULUŞ TARİHİ	03.05.2010
SERMAYESİ	1.100.000 TL
MERSİS NO	0998071641300019
FAALİYET KONUSU	Yürürlükteki mevzuat çerçevesinde her türlü resmi, özel, gerçek ve tüzel kuruluşlara ait her türlü gayrimenkullerin, gayrimenkul projelerinin ve gayrimenkule dayalı hak ve faydaların belirli bir tarihteki muhtemel değerlerinin bağımsız ve tarafsız olarak takdiri, bu değerleri etkileyen gayrimenkullerin niteliği, piyasa ve çevre koşullarını analiz ederek, ulusal ve uluslararası alanda kabul görmüş değerlendirme standartları ve esasları çerçevesinde değerlendirme raporlarını hazırlamak.
İZİNLER/YETKİLERİ	Zeugma Gayrimenkul Değerleme A.Ş. Sermaye Piyasası Kurulu'nun 17/02/2001 tarihli ve 24491 sayılı Resmi Gazete'de Seri: VIII, No: 35 ile yayımlanan "Sermaye Piyasası Mevzuatı Çerçevesinde Gayrimenkul Değerleme Hizmeti Verecek Şirketler İle Bu Şirketlerin Kurulca Listeye Alınmalarına İlişkin Esaslar Hakkında Tebliğ" çerçevesinde, gayrimenkul değerlendirme hizmeti vermek üzere konunun görüşüldüğü Kurul Karar Organı'nın 16.02.2012 tarih ve 7 sayılı toplantısında uyarınca Sermaye Piyasası Kurulunca Listeye alınmıştır. Ayrıca Bankacılık Düzenleme ve Denetleme Kurulu'nun 05.06.2014 tarih ve 5888 sayılı Kararı ile Şirketimize "Bankalara Değerleme Hizmeti Verecek Kuruluşların Yetkilendirilmesi ve Faaliyetleri Hakkında Yönetmelik'in 11. Maddesi'ne istinaden bankalara Yönetmeliğin 4. Maddesi kapsamına giren "gayrimenkul, gayrimenkul projesi veya gayrimenkule bağlı hak ve faydaların değerlendirilmesi" hizmeti verme yetkisi verilmiştir.

b. Müşteriyi Tanıtıcı Bilgiler Ve Adresi

ASCE GAYRİMENKUL YATIRIM ORTAKLIĞI A.Ş.

Gazi Mahallesi Zübeyde Hanım Bulvarı No:64 Şehitkamil/Gaziantep

c. Müşteri Taleplerinin Kapsamı Ve Varsa Getirilen Sınırlamalar

Müşteri talebi raporda detayları verilen taşınmazın güncel piyasa rayiç değerinin tespiti ve sermaye piyasası mevzuatı gereğince, değerlendirme raporlarında bulunması gereken asgari hususlar çerçevesinde değerlendirme raporunun hazırlanmasıdır. Müşteri tarafından getirilen kısıtlama bulunmamaktadır.

ç. İşin Kapsamı

İşin kapsamı, Ankara İli, Sincan İlçesi, Yenikent İmar Mahallesi 100658 ada 1 parsel ,100659 ada 1 parsel ve 100661 ada 1 parsellerde kayıtlı "Arsa" vasıflı taşınmazın pazar değerinin tespit edilmesidir. Söz konusu değerlendirme çalışması gayrimenkullerin piyasa değerinin belirleme amacıyla hazırlanmıştır. Bu raporda resmi kurum araştırmaları yapılarak yasal ve hukuki boyutuyla gayrimenkulün durumu irdelenmiş ve piyasa koşullarına uygun olarak piyasa değeri araştırılıp tespit edilmiştir. Ayrıca rapor kapsamında değere etki eden unsurlar mevcut piyasa koşulları içinde değerlendirilmiş ve değere nasıl ulaşıldığı hakkında bilgi verilmiştir.

ZEUGMA
Gayrimenkul Değerleme ve Danışmanlık A.Ş.

2023/ASCEGYO-060

4. GAYRİMEKULÜN YASAL DURUMUNA İLİŞKİN BİLGİLER

a. Gayrimenkulün Yeri, Konumu, Tanımı, Tapu Kayıtları, Plan, Proje, Ruhsat, Şema Vb. Dokümanları Hakkında Bilgiler

1. Gayrimenkulün Yeri, Konumu, Tanımı

Değerlendirilmesi yapılan gayrimenkul, Ankara ili Sincan ilçesi Yenikent-İmar Mahallesi sınırları içerisinde yer almaktadır. Taşınmaza ulaşmak için Anakara il merkezinden işaret ve işaretçiler takip edilerek Sincan ilçesine gelinir. Buradan Ayaş yoluna girilip ilerlendiğinde Osmanlı Stadyumuna doğru Recep Tayyip Erdoğan Bulvarına girilir. Bulvar boyunca devam edilip Vural Baylan Bulvarına girilerek taşınmaza ulaşılır.

Enlem	40.0089
Boylam	32.5025

Taşınmazın konumunu gösteren uydu görüntüsü aşağıdaki gibidir:



2. Tapu Kayıtları

Değerleme konusu taşınmazın tapu kayıtları aşağıdaki gibidir.

İl	Ankara	Ankara	Ankara
İlçe	Sincan	Sincan	Sincan
Mahalle	Yenikent İmar	Yenikent İmar	Yenikent İmar
Ada	100658	100659	100661
Parsel	1	1	1
Yüzölçümü (m²)	9.936,00	13.481,00	21.707,00
Nitelik	Arsa	Arsa	Arsa
Malik	ASCE GAYRİMENKUL YATIRIM ORTAKLIĞI A.Ş.		
Pay	1	1	1
Payda	1	1	1
Pay oranı	100.00%	100.00%	100.00%

3. Plan, proje, ruhsat, şema vb. dokümanları

Yoktur.

b. Gayrimenkul İle İlgili Herhangi Bir Takyidat Veya Devredilmesine İlişkin Herhangi Bir Sınırlama Olup Olmadığı Hakkında Bilgi

Rehinler Bölümü	Kayıt Bulunmamaktadır.
Şerhler Bölümü	Kayıt Bulunmamaktadır.
Beyanlar Bölümü	Kayıt Bulunmamaktadır.
İrtifaklar Bölümü	Kayıt Bulunmamaktadır.
Muhdesat Bölümü	Kayıt Bulunmamaktadır.

Gayrimenkullerin devredilmesine engel teşkil eden ve değerini önemli ölçüde etkileyen bir kayıt bulunmamaktadır.

c. Gayrimenkul İle İlgili Varsa, Son Üç Yıllık Dönemde Gerçekleşen Alım Satım İşlemlerine Ve Gayrimenkulün Hukuki Durumunda Meydana Gelen Değişikliklere (İmar Planında Meydana Gelen Değişiklikler, Kamulaştırma İşlemleri Vb.) İlişkin Bilgi

Taşınmazlar son 3 yıl içerisinde ;

- Hukuki bir sürece konu edilmemiştir.
- Satış görmemiştir.

ç. Gayrimenkulün Ve Bulunduğu Bölgenin İmar Durumuna İlişkin Bilgiler

Sincan Belediyesi imar müdürlüğünden alınan bilgiye göre değerlemeye konu taşınmazların tamamı 1/1000 ölçekli uygulama imar planı içerisinde olup
Ön Bahçe Çekme Mesafesi : 10 mt.
Yan Bahçe Çekme Mesafesi : 10 mt.
Arka Bahçe Çekme Mesafesi : 10 mt.
Emsal : 1,45 şartlarında konut alanında kaldığı bilgisi alınmıştır. Taşınmaz parseller belediye sınırları içerisinde.

d. Gayrimenkul İçin Alınmış Durdurma Kararı, Yıkım Kararı, Riskli Yapı Tespiti Vb. Durumlara Dair Açıklamalar

Taşınmaz parseller boş arsa olup üzerinde herhangi bir yapı bulunmamaktadır.

e. Gayrimenkule İlişkin Olarak Yapılmış Sözleşmelere (Gayrimenkul Satış Vaadi Sözleşmeleri, Kat Karşılığı İnşaat Sözleşmeleri Ve Hasılat Paylaşımı Sözleşmeler Vb.) İlişkin Bilgiler

Değerleme konusu taşınmazlara ilişkin olarak yapılmış sözleşme bulunmamaktadır.

f. Gayrimenkuller Ve Gayrimenkul Projeleri İçin Alınmış Yapı Ruhsatlarına, Tadilat Ruhsatlarına, Yapı Kullanım İzinlerine İlişkin Bilgiler İle İlgili Mevzuat Uyarınca Alınması Gerekli Tüm İzinlerin Alınıp Alınmadığına Ve Yasal Gerekliliği Olan Belgelerin Tam Ve Doğru Olarak Mevcut Olup Olmadığı Hakkında Bilgi

Değerleme konusu taşınmazlarla ilgili alınmış bir ruhsat yoktur.

g. Değerlemesi Yapılan Projeler İle İlgili Olarak, 29/6/2001 Tarih Ve 4708 Sayılı Yapı Denetimi Hakkında Kanun Uyarınca Denetim Yapan Yapı Denetim Kuruluşu (Ticaret Unvanı, Adresi Vb.) Ve Değerlemesi Yapılan Gayrimenkul İle İlgili Olarak Gerçekleştirdiği Denetimler Hakkında Bilgi

Değerleme konusu taşınmazlara ilişkin olarak yapılmış bir proje bulunmamaktadır.

ğ. Eğer Belirli Bir Projeye İstinaden Değerleme Yapılıyorsa, Projeye İlişkin Detaylı Bilgi Ve Planların Ve Söz Konusu Değerin Tamamen Mevcut Projeye İlişkin Olduğuna Ve Farklı Bir Projenin Uygulanması Durumunda Bulunacak Değerin Farklı Olabileceğine İlişkin Açıklama

Gayrimenkullerin değerlendirilmesi belirli projeye istinaden yapılmamaktadır.

h. Varsa, Gayrimenkulün Enerji Verimlilik Sertifikası Hakkında Bilgi

Parseller üzerinde herhangi bir yapı bulunmadığından enerji verimlilik sertifikası bulunmamaktadır.

ZEUGMA
Gayrimenkul Değerleme ve Danışmanlık A.Ş.

1

5. GAYRİMENKULÜN FİZİKİ ÖZELLİKLERİ

a. Gayrimenkulün Bulunduğu Bölgenin Analizi Ve Kullanılan Veriler

1. Ankara İli Hakkında Genel Bilgiler

5 milyonu aşkın nüfusu ile Türkiye'nin başkenti ve 2. büyük şehri olan Ankara, 20'den fazla üniversiteye ev sahipliği yapması bakımından bir öğrenci şehri niteliğindedir. 25 ilçeden oluşan Ankara İli, sanayi bölgelerinin, üst düzey bürokrasinin, uluslararası kurumların ve sivil toplum kuruluşlarının faaliyetleri ve yıl boyu devam eden sosyal, kültürel, sportif ve sanatsal etkinliklerle zengin ve canlı bir şehir hayatı fırsatı sunmaktadır.

Orta Anadolu'nun kuzeybatısında, Kızılırmak ve Sakarya Nehirlerinin arasında konumlanmış olan Ankara, 25,437 km² yüzölçümü ile Türkiye'nin yüzölçüm açısından üçüncü ilidir. Deniz seviyesinden ortalama yüksekliği 850 m olan Ankara'da genel olarak karasal iklim hakimdir. Dolayısıyla, kış ayları soğuk ve kar yağışlı, yaz ayları serin geceleri ile birlikte kurak ve sıcak geçmektedir. En fazla yağış bahar ve son bahar aylarında düşmekte olup mevsimlere göre yıllık ortalama sıcaklıklar, Ocak ayında 0 °C; Nisan ayında 17 °C; Temmuz ayında 25 °C ve Ekim ayında 20 °C olmaktadır.

Ankara'ya hava yolu ile ulaşım şehir merkezine 28 km uzaklıkta bulunan iç ve dış hatlarda hizmet veren Esenboğa Uluslararası Havalimanı ile yapılmaktadır. Havalimanında kapalı ve açık otopark, yemek, alışveriş, banka, araç kiralama ve taksi hizmetleri verilmektedir. Şehir merkezi ile havalimanı arasında ulaşım BELKOAIR otobüsleri aracılığıyla 24 saat boyunca yapılabilmektedir.

Ankara'ya karayolu ile ulaşım ise Ankara Şehirlerarası Otobüs Terminali (AŞTİ) aracılığı ile yapılabilmektedir. Avrupa'nın en büyük otobüs terminalleri arasında yer alan tesiste restoranlar, emanetçi, banka ATM'leri ve taksi hizmetleri bulunmaktadır. Şehrin merkezinde bulunması nedeniyle dolmuş, metro ve otobüs güzergahları üzerinde yer alan AŞTİ'den şehir merkezinin hemen hemen her noktasında ulaşım imkanı mevcuttur. Bununla birlikte Esenboğa Uluslararası Havalimanına da 24 saat boyunca AŞTİ'den ulaşım imkanı bulunmaktadır.

Demiryolu taşımacılığı açısından Ankara, ülkenin doğusu ile batısını birbirine bağlamaktadır. Demiryolu ulaşımı ile Ankara-İstanbul, Ankara-İzmir, Ankara-Balıkesir, Ankara-Isparta-Burdur, Ankara-Zonguldak, Ankara-Adana, Ankara-Elazığ-Diyarbakır arasında ulaşım mümkündür. Öte yandan, 2016 yılında hizmete açılan Hızlı Tren Garında, ulaşımaya yönelik hizmetlerin yanı sıra ticari alanlar, kafe, restoran ve otel gibi sosyal ve kültürel hizmetler de sunulmaktadır. Hızlı tren seferleri Ankara-İstanbul, Ankara-Eskişehir ve Ankara-Konya arasında gerçekleştirilmektedir.

2. Sincan İlçesi Hakkında Genel Bilgiler

Sincan'ın ilk yerleşik tarihi ve uğradığı değişimler hakkında belgeye dayanan kesin bilgiler bulunmamaktadır. Sincan ile ilgili ilk belge 31.12.1892 yılında İstanbul-Bağdat tren yolunun Sincan köyden geçmesi ile başlar. Sincan çevresinde yapılan bazı kazılarda Selçuklulara ait eserlerin bulunması XI. Yüzyılda Sincan ve çevresinde yerleşim olduğuna dair önemli ipuçları vermektedir. 1926 Devlet Demir Yolları arşivlerinde Hattın devamında 8-10 hanelik bir köy, hatta yakın olan bir de cami var şeklinde yazılmaktadır.

Cumhuriyetin ilk yıllarında 28 hane ve 1 mescitten ibaret olan Sincan 1935 Yılında yapılan nüfus sayımında Sincan'ın nüfusu 305 kişi olarak tespit edilmiştir. Sincan'ın bilinen tarihi ise 1936 yılında Ankara Valiliği tarafından örnek köy olarak planlanıp, 1938 yılında ise Romanya'dan gelen 100 göçmen ailesinin yerleştirilmesi ile başlamaktadır. 1950 yılında nüfusu 1258'e ulaşmıştır.

Sincan İstanbul-Ankara Tren yolu ile Ankara-Beypazarı-Ayaş Devlet Karayolu üzerinde olması nedeniyle kısa zamanda hızlı bir şekilde gelişmiş olup buna paralel olarak 1956 yılında Yenimahalle İlçesine bağlı Bucak Merkezi haline dönüştürülmüş ve aynı yıl içinde de Belediye teşkilatı kurulmuştur. 30.11.1983 tarih ve 2963 Sayılı Yasa ile Sincan İlçe haline dönüştürülmüştür Bakanlar Kurulu'nun 08.03.1988 gün ve 88/12721 sayılı kararı ile Ankara Büyükşehir Belediyesi sınırları içine alınmıştır.

Büyükşehir Belediyesi Sınırları İçerisinde İlçe Kurulması ve Bazı Kanunlarda Değişiklik Yapılması Hakkındaki 5747 Sayılı Kanunun 2 nci maddesi gereğince İlçemize bağlı Yenikent İlk Kademe Belediyesi ile, Polatlı İlçesine bağlı Temelli İlk kademe Belediyesi tüzel kişilikleri kaldırılarak mahalleleri ile birlikte Sincan İlçesine Katılmıştır.(Aynı yasanın geçici 2.maddesi gereğince tüzel kişiliği ilk Mahalli İdareler Genel seçimi yapılan.29.03.2009 tarihi itibarı ile sona ermiştir.) Böylelikle Sincan ilçesi 57 mahalleye ulaşmıştır. (13 mahalle Yenikent İlk Kademe Belediyesinden, 15 mahalle ise Temelli İlk Kademe Belediyesinden) Sincan ilçesinin beldesi ve köyü bulunmamaktadır.

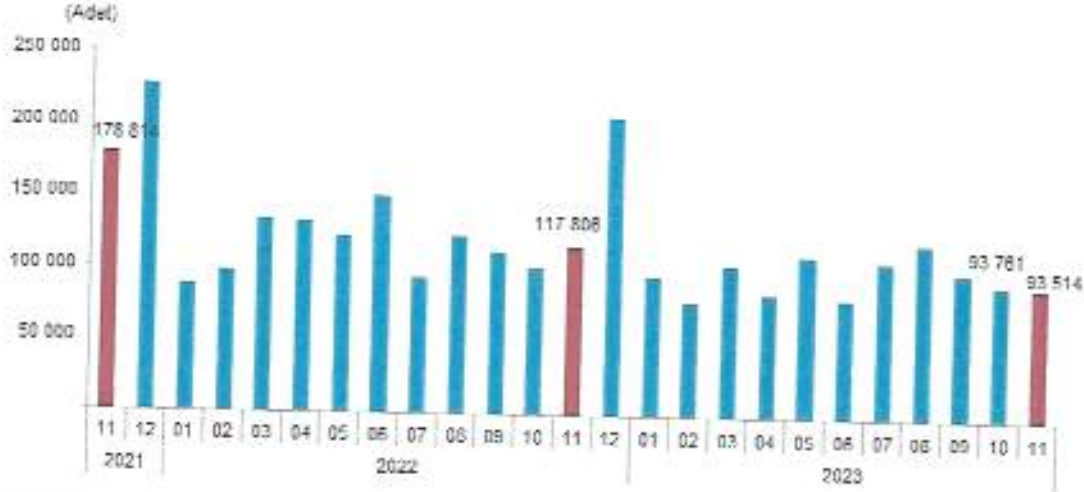
b. Mevcut Ekonomik Koşulların, Gayrimenkul Piyasasının Analizi, Mevcut Trendler Ve Dayanak Veriler İle Bunların Gayrimenkulün Değerine Etkileri

1. Konut Satış İstatistikleri, Kasım 2023

Türkiye genelinde Kasım ayında 93 bin 514 konut satıldı.

Türkiye genelinde konut satışları Kasım ayında bir önceki yılın aynı ayına göre %20,6 azalarak 93 bin 514 oldu. Konut satışlarında İstanbul 15 bin 187 konut satışı ve %16,2 ile en yüksek paya sahip oldu. Satış sayılarına göre İstanbul'u 8 bin 250 konut satışı ve %8,8 pay ile Ankara, 5 bin 105 konut satışı ve %5,5 pay ile İzmir izledi. Konut satış sayısının en az olduğu iller sırasıyla 52 konut ile Hakkari, 57 konut ile Ardahan ve 73 konut ile Gümüşhane oldu.

Konut satışı, Kasım 2023



Konut satışları Ocak-Kasım döneminde %14,9 azaldı.

Konut satışları Ocak-Kasım döneminde bir önceki yılın aynı dönemine göre %14,9 azalışla 1 milyon 87 bin 349 olarak gerçekleşti.

Konut satış sayısı, Kasım 2023

	Kasım			Ocak - Kasım		
	2023	2022	Değişim (%)	2023	2022	Değişim (%)
Satış şekline göre toplam satış	93 514	117 806	-20,6	1 087 349	1 277 659	-14,9
İpotekli satış	5 245	16 655	-68,5	171 706	268 524	-33,6
Diğer satış	88 269	101 151	-12,7	915 643	1 019 135	-10,2
Satış durumuna göre toplam satış	93 514	117 806	20,6	1 087 349	1 277 659	-14,9
İlk el satış	30 472	37 380	-18,5	328 299	382 190	-14,1
İkinci el satış	63 042	80 426	-21,6	759 050	895 469	-15,2

İpotekli konut satışları 5 bin 245 olarak gerçekleşti.

Türkiye genelinde ipotekli konut satışları Kasım ayında bir önceki yılın aynı ayına göre %68,5 azalış göstererek 5 bin 245 oldu. Toplam konut satışları içinde ipotekli satışların payı %5,6 olarak gerçekleşti. Ocak-Kasım döneminde gerçekleşen ipotekli konut satışları ise bir önceki yılın aynı dönemine göre %33,6 azalışla 171 bin 706 oldu.

Kasım ayındaki ipotekli satışların, bin 390'ı; Ocak-Kasım dönemindeki ipotekli satışların ise 51 bin 624'ü ilk el satış olarak gerçekleşti.

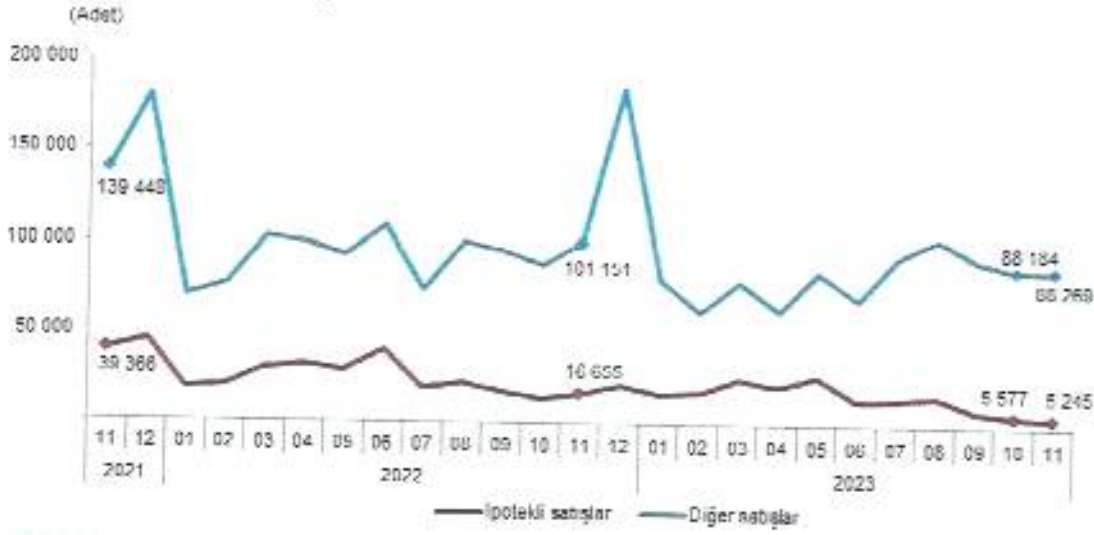
Diğer satış türleri sonucunda 88 bin 269 konut el değiştirdi.

Türkiye genelinde diğer konut satışları Kasım ayında bir önceki yılın aynı ayına göre %12,7 azalarak 88 bin 269 oldu. Toplam konut satışları içinde diğer

2023/ASCEGYO-060

satışların payı %94,4 olarak gerçekleşti. Ocak-Kasım döneminde gerçekleşen diğer konut satışları ise bir önceki yılın aynı dönemine göre %10,2 azalışla 915 bin 643 oldu.

Satış şekline göre konut satışı, Kasım 2023



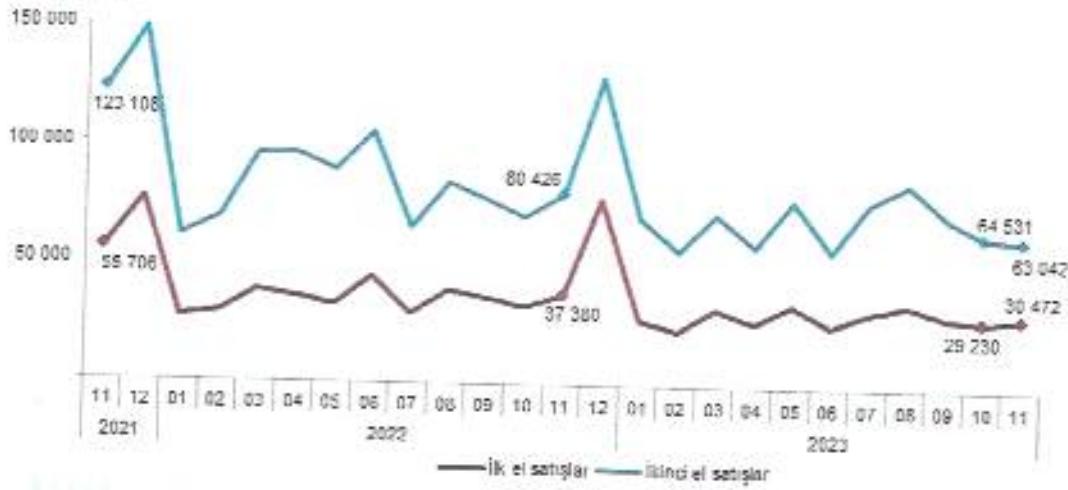
İlk el konut satış sayısı 30 bin 472 olarak gerçekleşti.

Türkiye genelinde ilk el konut satış sayısı, Kasım ayında bir önceki yılın aynı ayına göre %18,5 azalarak 30 bin 472 oldu. Toplam konut satışları içinde ilk el konut satışının payı %32,6 oldu. İlk el konut satışları Ocak-Kasım döneminde ise bir önceki yılın aynı dönemine göre %14,1 azalışla 328 bin 299 olarak gerçekleşti.

İkinci el konut satışlarında 63 bin 42 konut el değiştirdi.

Türkiye genelinde ikinci el konut satışları Kasım ayında bir önceki yılın aynı ayına göre %21,6 azalış göstererek 63 bin 42 oldu. Toplam konut satışları içinde ikinci el konut satışının payı %67,4 oldu. İkinci el konut satışları Ocak-Kasım döneminde ise bir önceki yılın aynı dönemine göre %15,2 azalışla 759 bin 50 olarak gerçekleşti.

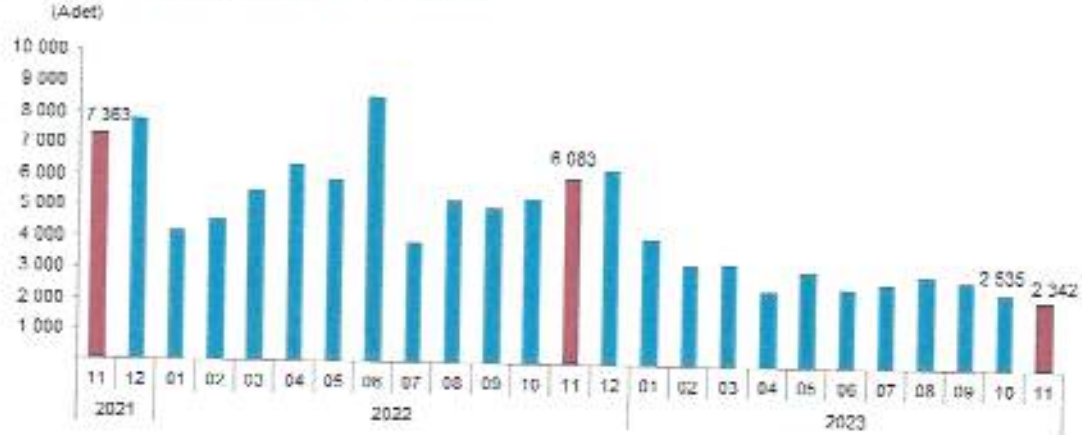
Satış durumuna göre konut satışı, Kasım 2023
(Adet)



Yabancılara Kasım ayında 2 bin 342 konut satışı gerçekleşti.

Yabancılara yapılan konut satışları Kasım ayında bir önceki yılın aynı ayına göre %61,5 azalarak 2 bin 342 oldu. Kasım ayında toplam konut satışları içinde yabancılara yapılan konut satışının payı %2,5 oldu. Yabancılara yapılan konut satışlarında ilk sırayı 790 konut satışı ile Antalya aldı. Antalya'yı sırasıyla 710 konut satışı ile İstanbul ve 316 konut satışı ile Mersin izledi.

Yabancılara yapılan konut satışı, Kasım 2023
(Adet)



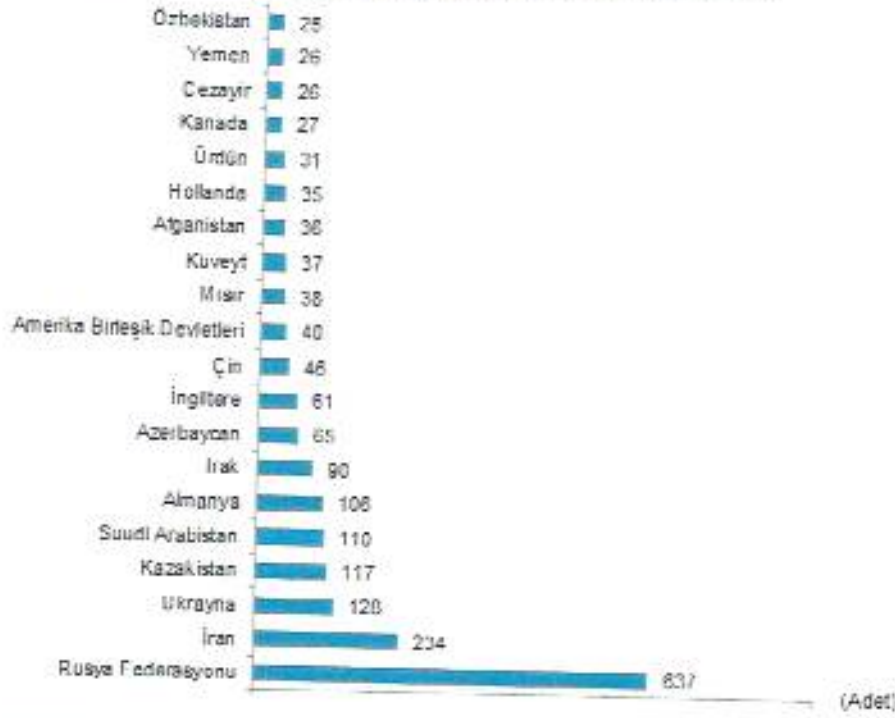
Yabancılara yapılan konut satışları Ocak-Kasım döneminde ise bir önceki yılın aynı dönemine göre %46,1 azalarak 32 bin 941 oldu.

Ülke uyruklarına göre en çok konut satışı Rusya Federasyonu vatandaşlarına yapıldı.

Kasım ayında Rusya Federasyonu vatandaşları Türkiye'den 637 konut satın aldı. Rusya Federasyonu vatandaşlarını sırasıyla 234 konut ile İran, 128 konut ile Ukrayna ve 117 konut ile Kazakistan vatandaşları izledi.

15/11

Uyruklara göre en çok konut satışı yapılan 20 ülke, Kasım 2023



2. Ciro Endeksleri, Ekim 2023

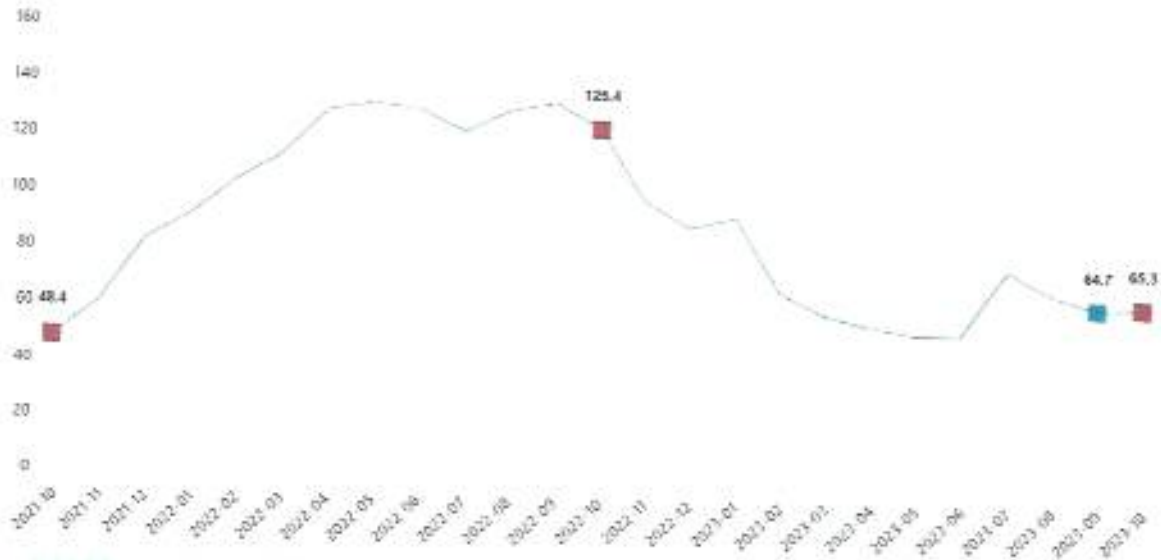
Toplam ciro yıllık %65,3 arttı.

Sanayi, inşaat, ticaret ve hizmet sektörleri toplamında ciro endeksi (2015=100), 2023 yılı Ekim ayında yıllık %65,3 arttı.

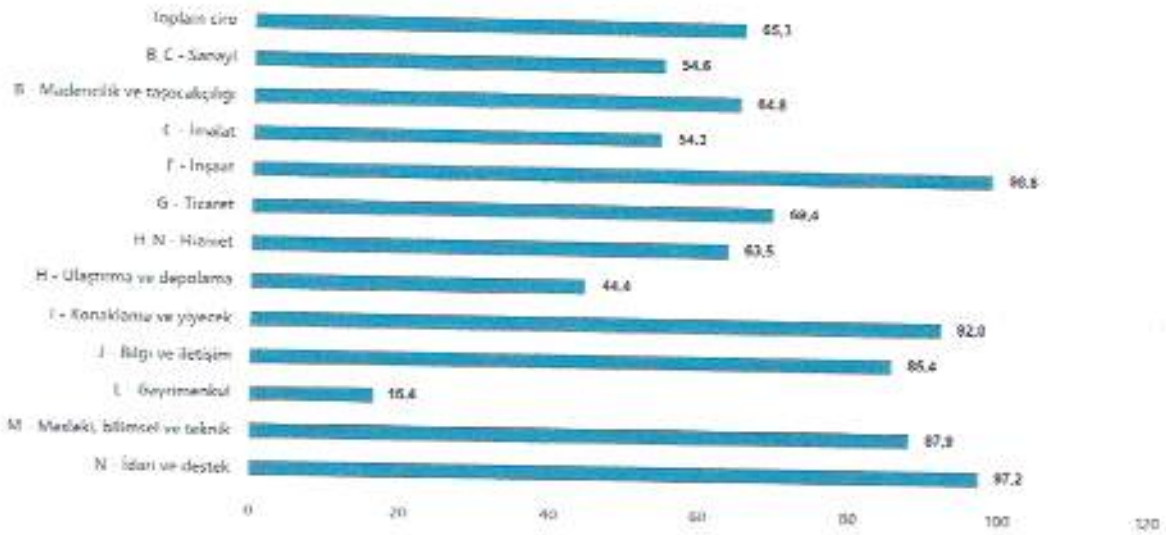
Toplam cironun alt detaylarına bakıldığında; 2023 yılı Ekim ayında yıllık sanayi sektörü ciro endeksi %54,6 arttı, inşaat ciro endeksi %98,6 arttı, ticaret ciro endeksi %69,4 arttı, hizmet ciro endeksi %63,5 arttı.



Toplam ciro yıllık değişim oranı(%), Ekim 2023



Ciro endeksleri yıllık değişim oranları(%), Ekim 2023



Toplam ciro aylık %4,1 arttı.

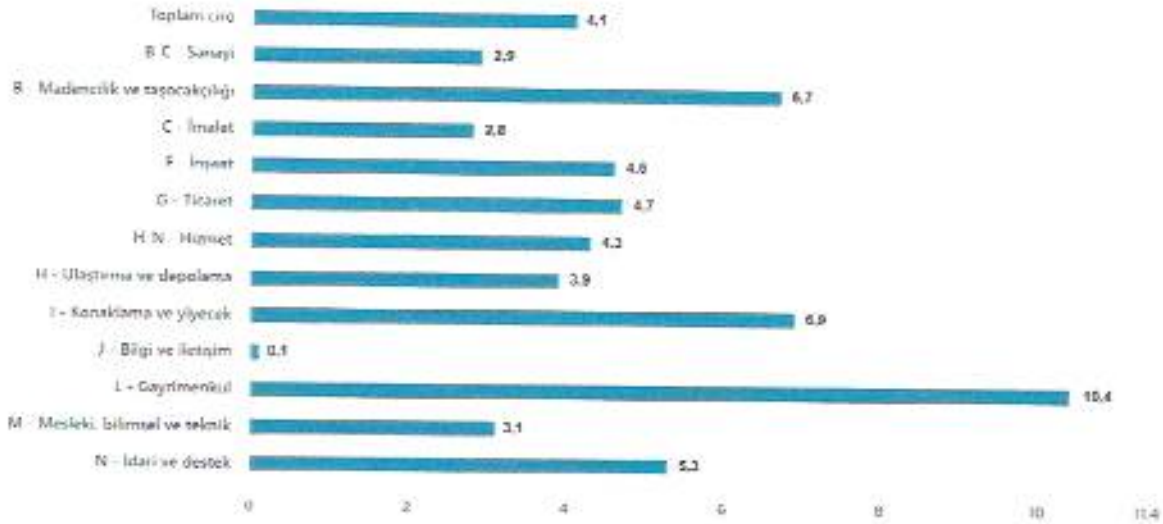
Sanayi, inşaat, ticaret ve hizmet sektörleri toplamında ciro endeksi (2015=100), 2023 yılı Ekim ayında aylık %4,1 arttı.

Toplam cironun alt detaylarına bakıldığında; 2023 yılı Ekim ayında aylık sanayi sektörü ciro endeksi %2,9 arttı, inşaat ciro endeksi %4,6 arttı, ticaret ciro endeksi %4,7 arttı, hizmet ciro endeksi %4,3 arttı.

Toplam ciro aylık değişim oranı(%), Ekim 2023



Ciro endeksleri aylık değişim oranları(%), Ekim 2023



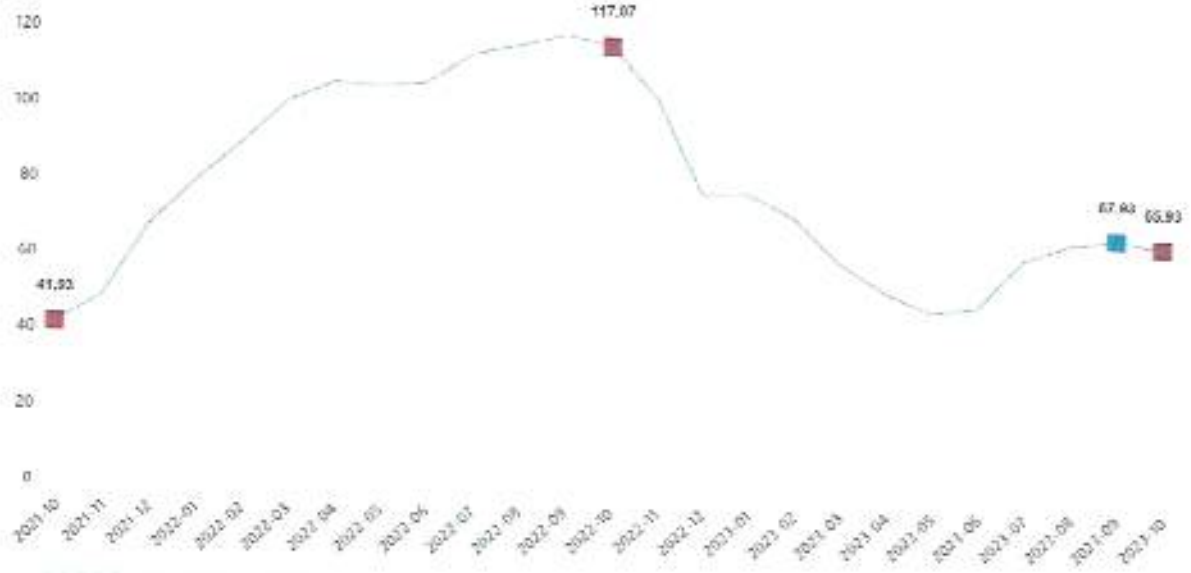
3. İnşaat Maliyet Endeksi, Ekim 2023

İnşaat maliyet endeksi yıllık %65,93 arttı, aylık %2,20 arttı.

İnşaat maliyet endeksi, 2023 yılı Ekim ayında bir önceki aya göre %2,20 arttı, bir önceki yılın aynı ayına göre %65,93 arttı. Bir önceki aya göre malzeme endeksi %2,43 arttı, işçilik endeksi %1,67 arttı. Ayrıca bir önceki yılın aynı ayına göre malzeme endeksi %52,00 arttı, işçilik endeksi %113,47 arttı.



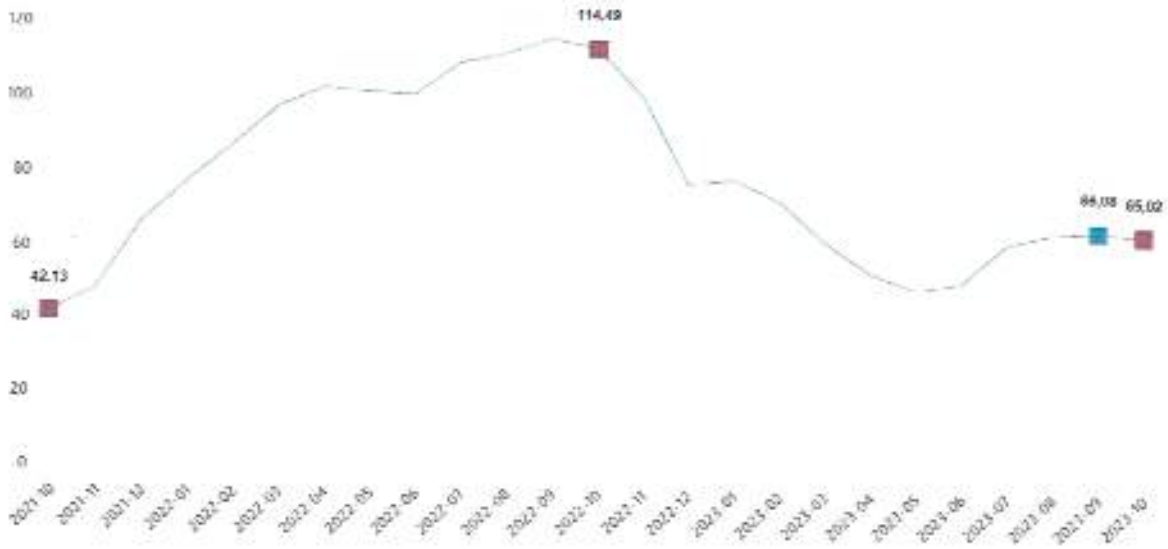
İnşaat maliyet endeksi yıllık değişim oranı(%), Ekim 2023



Bina inşaatı maliyet endeksi yıllık %65,02 arttı, aylık %2,45 arttı.

Bina inşaatı maliyet endeksi, bir önceki aya göre %2,45 arttı, bir önceki yılın aynı ayına göre %65,02 arttı. Bir önceki aya göre malzeme endeksi %2,82 arttı, işçilik endeksi %1,61 arttı. Ayrıca bir önceki yılın aynı ayına göre malzeme endeksi %50,28 arttı, işçilik endeksi %113,31 arttı.

Bina dışı yapılar için inşaat maliyet endeksi yıllık değişim oranı(%), Ekim 2023



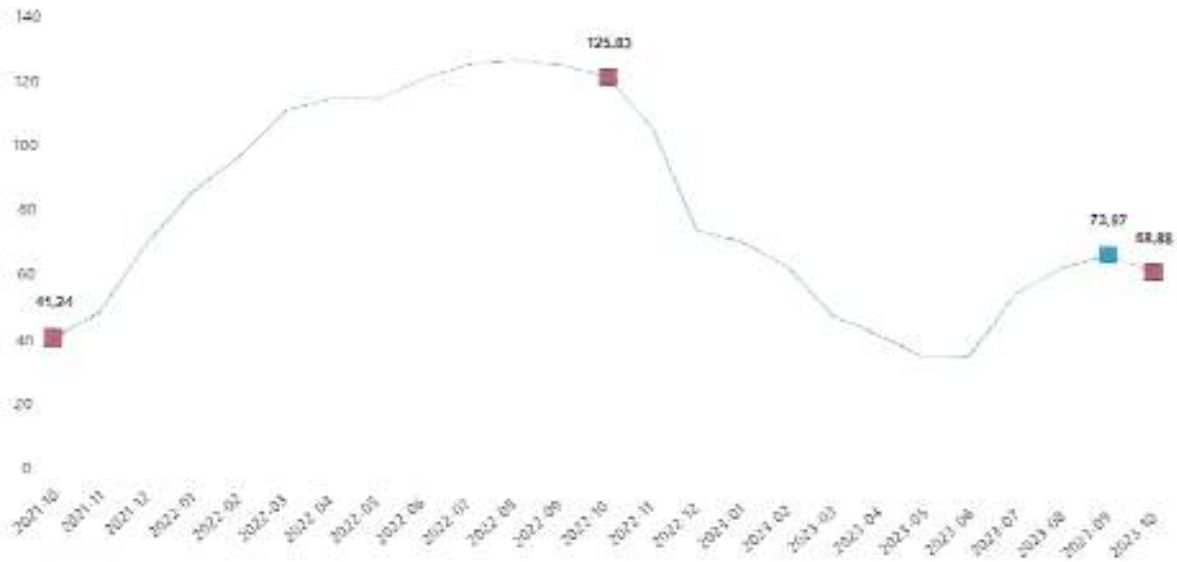
Bina dışı yapılar için inşaat maliyet endeksi yıllık %68,88 arttı, aylık %1,43 arttı.

Bina dışı yapılar için inşaat maliyet endeksi, bir önceki aya göre %1,43 arttı, bir önceki yılın aynı ayına göre %68,88 arttı. Bir önceki aya göre malzeme endeksi %1,28 arttı, işçilik endeksi %1,85 arttı. Ayrıca bir önceki yılın aynı ayına göre malzeme endeksi %57,30 arttı, işçilik endeksi %114,04 arttı.

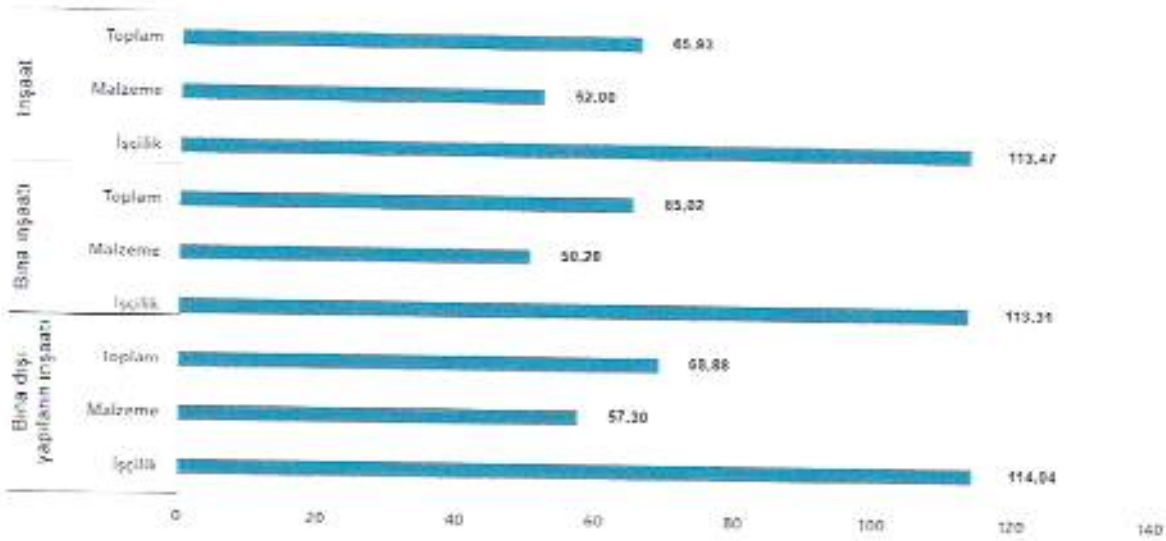
2023/ASCEGYO-060



Bina dışı yapılar için inşaat maliyet endeksi yıllık değişim oranı(%), Ekim 2023

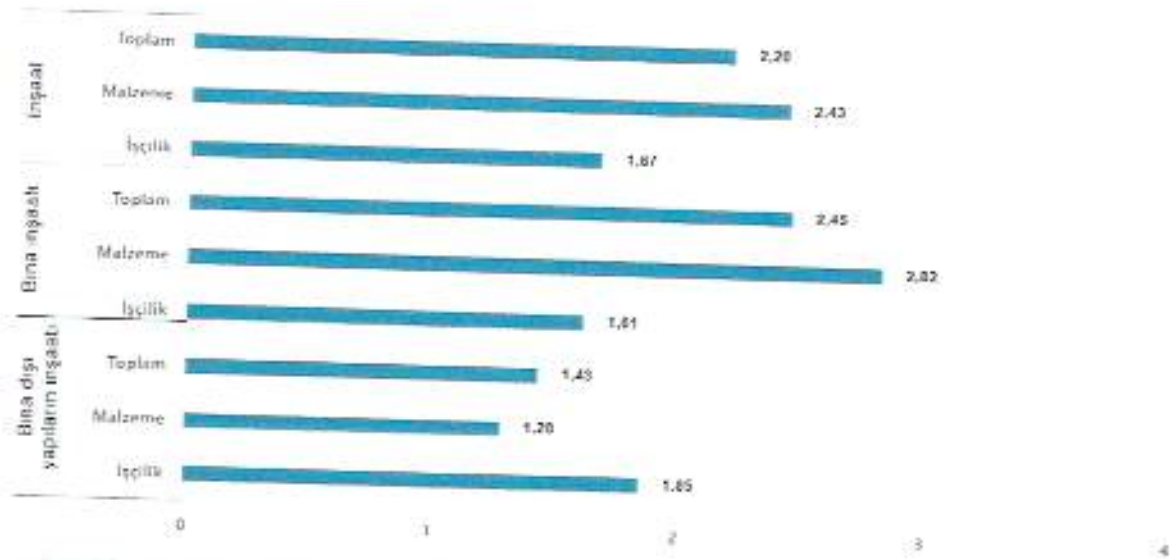


İnşaat maliyet endeksi yıllık değişim oranları(%), Ekim 2023



Gayrimenkul Değerleme ve Danışmanlık A.Ş.

İnşaat maliyet endeksi aylık değişim oranları(%), Ekim 2023



4. Yapı İzin İstatistikleri, III. Çeyrek: Temmuz - Eylül, 2023

Yapı ruhsatı verilen yapıların yüzölçümü %21,7 arttı.

Bir önceki yılın aynı çeyreğine göre, 2023 yılı III. çeyreğinde belediyeler tarafından yapı ruhsatı verilen yapıların bina sayısı %24,9, daire sayısı %35,0 ve yüzölçümü %21,7 arttı.

Yapı ruhsatı verilen yapıların daire sayısı ve yüzölçümü, III. Çeyrek 2023



2023/ASCEGYO-060

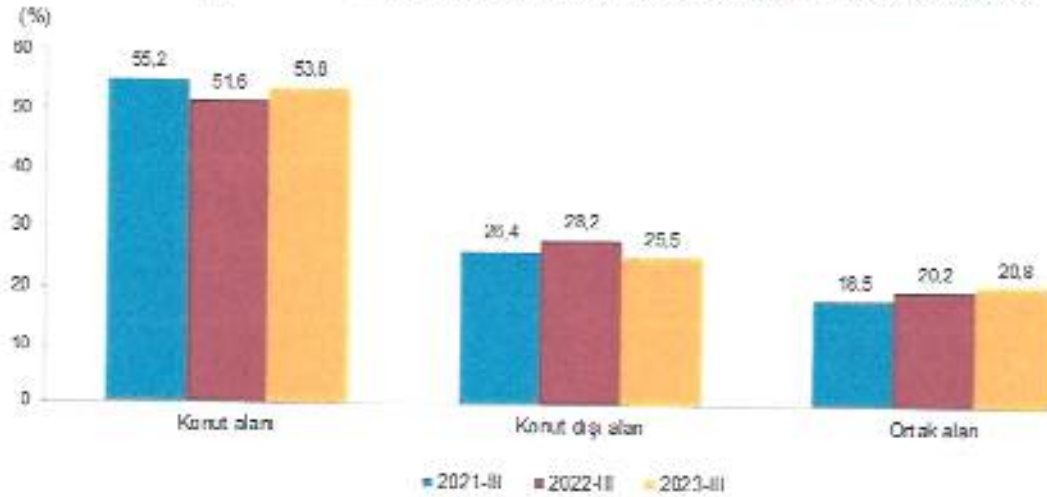
Yapı ruhsatı istatistikleri, 2021-2023

Yıl	Çeyrek	Bina sayısı	Yıllık değişim (%)	Daire sayısı	Yıllık değişim (%)	Yüzölçüm (m ²)	Yıllık değişim (%)
2021		138 522	44,0	725 294	30,7	151 362 144	34,4
	I	33 571	137,0	174 664	116,9	34 357 552	95,7
	II	30 634	55,7	157 696	14,4	31 780 568	15,6
	III	30 416	20,2	149 614	6,1	33 312 277	19,5
	IV	44 001	18,7	243 320	24,3	51 911 747	30,8
2022		127 831	-7,7	695 804	-4,1	145 745 708	-3,7
	I	26 134	-22,2	129 572	-25,8	27 414 905	-20,2
	II	29 077	-4,8	144 076	-8,6	30 750 734	-3,2
	III	28 293	-7,0	145 507	-2,7	32 120 043	-3,6
	IV	44 327	0,7	276 649	13,7	55 460 076	6,8
2023	I	23 887	-8,6	131 562	1,5	26 946 184	-1,7
	II	31 047	6,8	192 158	33,4	39 188 657	27,4
	III	35 351	24,9	196 489	35,0	39 080 808	21,7

Toplam yüzölçümün %53,8'i konut alanı olarak gerçekleşti.

Belediyeler tarafından 2023 yılı III. çeyreğinde yapı ruhsatı verilen yapıların toplam yüzölçümü 39,1 milyon m² iken; bunun 21,0 milyon m²'si konut, 10,0 milyon m²'si konut dışı ve 8,1 milyon m²'si ise ortak kullanım alanı olarak gerçekleşti.

Yapı ruhsatı verilen yapılarda konut, konut dışı ve ortak alanların yüzölçüm payları, III. Çeyrek, 2021-2023



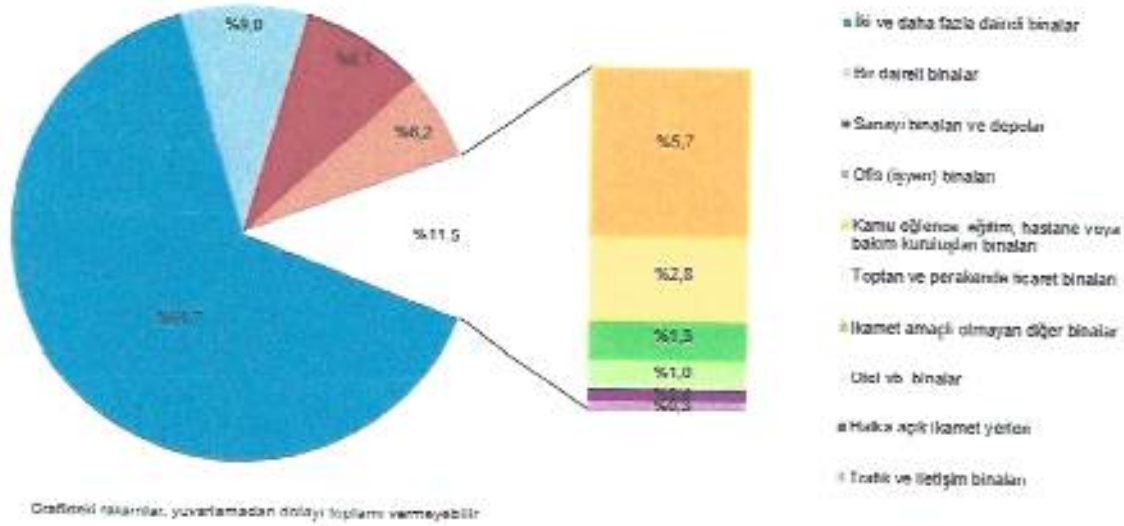
Grafikteki rakamlar, yuvarlatmadan dolayı toplamı vermeyebilir.

En yüksek yüzölçüm payı %64,7 ile iki ve daha fazla daireli binaların oldu.

Belediyeler tarafından 2023 yılı III. çeyreğinde yapı ruhsatı verilen yapıların kullanma amacına göre en yüksek yüzölçüm payına 25,3 milyon m² ile iki ve daha fazla daireli ikamet amaçlı binalar sahip oldu. Bunu 3,5 milyon m² ile bir daireli binalar izledi.

2023/ASCEGYO-060

Yapı ruhsatı verilen yapıların kullanma amaçlarına göre yüzölçüm payları, III. Çeyrek 2023



Yapı kullanma izin belgesi verilen yapıların yüzölçümü %14,0 azaldı.

Bir önceki yılın aynı çeyreğine göre, 2023 yılı III. çeyreğinde belediyeler tarafından yapı kullanma izin belgesi verilen yapıların bina sayısı %13,7, daire sayısı %14,9 ve yüzölçümü %14,0 azaldı.

Yapı kullanma izin belgesi verilen yapıların daire sayısı ve yüzölçümü, III. Çeyrek 2023



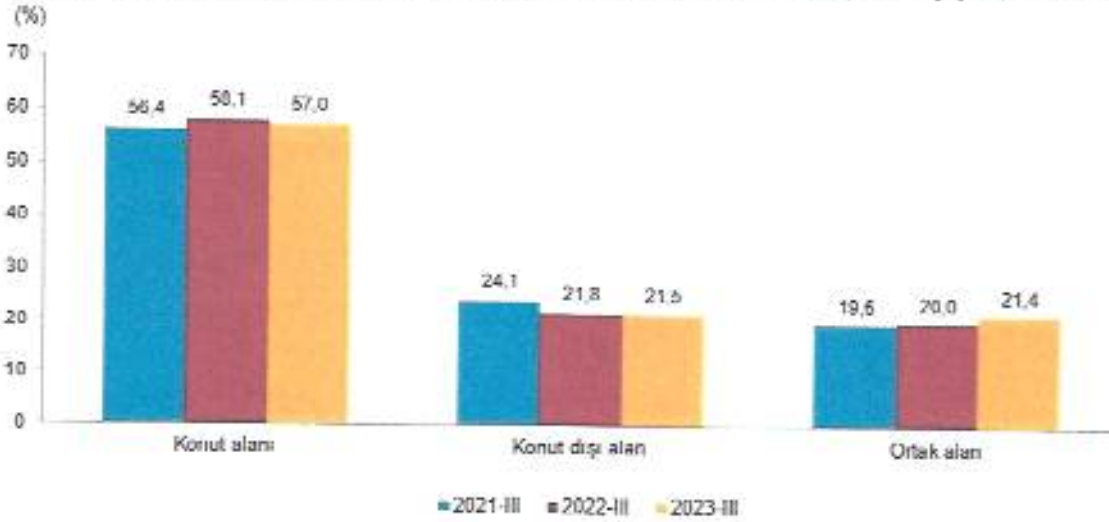
Yapı kullanma izin belgesi istatistikleri, 2021-2023

Yıl	Çeyrek	Bina sayısı	Yıllık değişim (%)	Daire sayısı	Yıllık değişim (%)	Yüzölçüm (m ²)	Yıllık değişim (%)
2021		92 116	18,3	626 731	4,5	127 688 383	4,5
	I	20 975	12,8	159 105	2,0	33 033 350	3,8
	II	18 509	21,7	170 929	5,2	24 282 478	3,0
	III	21 945	4,0	138 581	9,8	28 254 377	-8,8
	IV	30 687	29,7	208 116	18,6	42 118 178	17,6
2022		99 150	7,6	642 308	2,5	129 001 836	1,0
	I	22 487	7,2	165 508	-2,3	30 456 310	-7,8
	II	22 569	24,2	149 528	23,6	29 493 368	21,6
	III	22 827	4,0	137 577	-0,7	27 531 362	-2,6
	IV	30 847	0,5	199 695	-4,0	41 520 794	-1,4
2023	I	20 201	10,2	126 305	18,8	25 272 731	-17,0
	II	18 026	21,6	107 904	-27,8	21 229 932	-28,0
	III	19 691	13,7	117 057	14,9	23 686 482	-14,0

Toplam yüzölçümün %57,0'ı konut alanı olarak gerçekleşti.

Belediyeler tarafından 2023 yılı III. çeyreğinde yapı kullanma izin belgesi verilen yapıların toplam yüzölçümü 23,7 milyon m² iken; bunun 13,5 milyon m²'si konut, 5,1 milyon m²'si konut dışı ve 5,1 milyon m²'si ise ortak kullanım alanı olarak gerçekleşti.

Yapı kullanma izin belgesine göre konut, konut dışı ve ortak alanların yüzölçümü payları, III. Çeyrek, 2021-2023



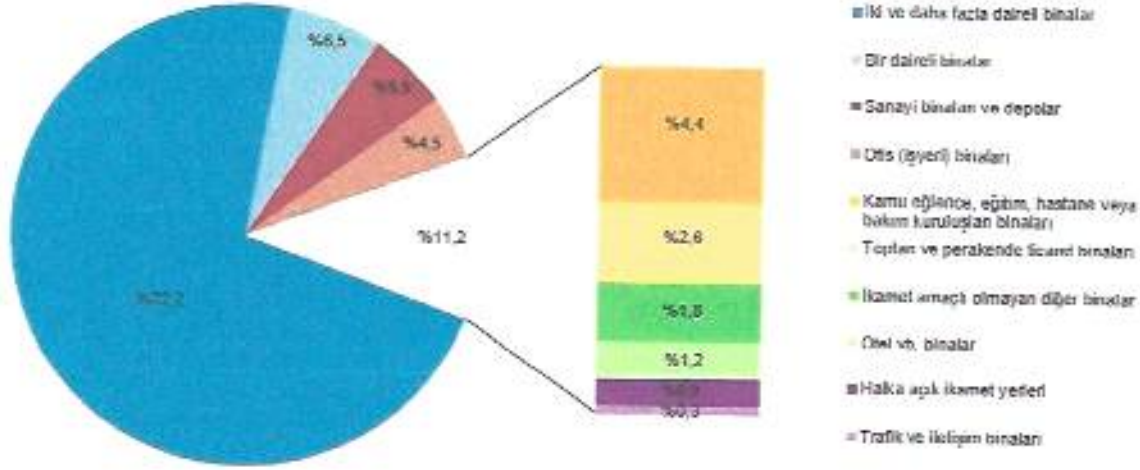
Grafikteki rakamlar, yuvarlanmadan dolayı toplam vermeyebilir.

En yüksek yüzölçüm payı %72,2 ile iki ve daha fazla daireli binaların oldu.

Belediyeler tarafından 2023 yılı III. çeyreğinde yapı kullanma izin belgesi verilen yapıların kullanma amacına göre en yüksek yüzölçüm payına 17,1 milyon m² ile iki ve daha fazla daireli ikamet amaçlı binalar sahip oldu. Bunu 1,5 milyon m² ile bir daireli binalar izledi.

2023/ASCEGYO-060

Yapı kullanma izin belgesi verilen yapıların kullanma amacına göre yüzölçümü payları, III. Çeyrek 2023



Grafikteki rakamlar, yuvarlamadan dolayı toplamı vermeyebilir.

c. Değerleme İşlemini Olumsuz Yönde Etkileyen Veya Sınırlayan Faktörler

Olumlu Faktörler

İmarlı olması

Tercih edilen alanda olması

Olumsuz Faktörler

Benzer imarda çok arsa olması

Fırsatlar

Bölgedeki arsaların; geleceğe yönelik değer artış beklentisi

Tehditler

Makroekonomik göstergelerde gerçekleşecek bir bozulma ya da jeopolitik riskler gelecekte gayrimenkul piyasalarını olumsuz etkileyebilir.

ç. Gayrimenkulün Fiziki, Yapısal, Teknik Ve İnşaat Özellikleri

100658 ada 1 nolu parsel boş arsadır. Köşe başı konumlu olup iki cephesi yoldur.

100659 ada 1 nolu parsel boş arsadır. Köşe başı konumlu olup iki cephesi yoldur.

100661 ada 1 nolu parsel boş arsadır. Köşe başı konumlu olup iki cephesi yoldur.

d. Varsa, Mevcut Yapıyla Veya İnşaatı Devam Eden Projeyle İlgili Tespit Edilen Ruhsata Aykırı Durumlara İlişkin Bilgiler

2023/ASCEGYO-060



Devam eden proje bulunmamaktadır.

e. Ruhsat Alınmış Yapılarda Yapılan Değişikliklerin 3194 Sayılı İmar Kanunu'nun 21 İnci Maddesi Kapsamında Yeniden Ruhsat Alınmasını Gerektirir Değişiklikler Olup Olmadığı Hakkında Bilgi

Değerleme konusu taşınmazlar üzerinde ruhsat almış yapı bulunmamaktadır.

f. Gayrimenkulün Değerleme Tarihi İtibarıyla Hangi Amaçla Kullanıldığı, Gayrimenkul Arsa Veya Arazi İse Üzerinde Herhangi Bir Yapı Bulunup Bulunmadığı Ve Varsa, Bu Yapıların Hangi Amaçla Kullanıldığı Hakkında Bilgi

Değerleme konusu taşınmazlar boş arsa niteliğindedir.



6. KULLANILAN DEĞERLEME YÖNTEMLERİ

a. Pazar Yaklaşımı İle Ulaşılan Sonuçlar

1. Pazar yaklaşımını açıklayıcı bilgiler, konu gayrimenkulün değerlemesi için bu yaklaşımın kullanılma nedeni

Pazar yaklaşımı varlığın, fiyat bilgisi elde edilebilir olan aynı veya karşılaştırılabilir (benzer) varlıklarla karşılaştırılması suretiyle gösterge niteliğindeki değerler belirlendiği yaklaşımı ifade eder.

Aşağıda yer verilen durumlarda, pazar yaklaşımının uygulanması ve bu yaklaşıma önemli ve/veya anlamlı ağırlık verilmesi gerekli görülmektedir:

(a) değerlendirme konusu varlığın değer esasına uygun bir bedelle son dönemde satılmış olması,

(b) değerlendirme konusu varlığın veya buna önemli ölçüde benzerlik taşıyan varlıkların aktif olarak işlem görmesi, ve/veya

(c) önemli ölçüde benzer varlıklar ile ilgili sık yapılan ve/veya güncel gözlemlenebilir işlemlerin söz konusu olması.

Yukarıda yer verilen durumlarda pazar yaklaşımının uygulanması ve bu yaklaşıma önemli ve/veya anlamlı ağırlık verilmesi gerekli görülmekle birlikte, söz konusu kriterlerin karşılanmadığı aşağıdaki ilave durumlarda, pazar yaklaşımı uygulanabilir ve bu yaklaşıma önemli ve/veya anlamlı ağırlık verilebilir. Pazar yaklaşımının aşağıdaki durumlarda uygulanması halinde, değerlemeyi gerçekleştiren diğer yaklaşımların uygulanıp uygulanamayacağını ve pazar yaklaşımı ile belirlenen gösterge niteliğindeki değeri pekiştirmek amacıyla ağırlıklandırılıp ağırlıklandırılmayacağını dikkate alması gerekli görülmektedir:

(a) değerlendirme konusu varlığa veya buna önemli ölçüde benzer varlıklara ilişkin işlemlerin, pazardaki oynaklık ve hareketlilik dikkate almak adına, yeteri kadar güncel olmaması,

(b) değerlendirme konusu varlığın veya buna önemli ölçüde benzerlik taşıyan varlıkların aktif olmamakla birlikte işlem görmesi,

(c) pazar işlemlerine ilişkin bilgi elde edilebilir olmakla birlikte, karşılaştırılabilir varlıkların değerlendirme konusu varlıkla önemli ve/veya anlamlı farklılıklarının, dolayısıyla da sübjektif düzeltmeler gerektirme potansiyelinin bulunması,

(d) güncel işlemlere yönelik bilgilerin güvenilir olmaması (örneğin, kulaktan dolma, eksik bilgiye dayalı, sinerji alıcılığı, muvazaalı, zorunlu satış içeren işlemler vb.),

(e) varlığın değerini etkileyen önemli unsurun varlığın yeniden üretim maliyeti veya gelir yaratma kabiliyetinden ziyade pazarda işlem görebileceği fiyat olması.

2023/ASCEGYO-060

Birçok varlığın benzer olmayan unsurlardan oluşan yapısı, pazarda birbirinin aynı veya benzeyen varlıkları içeren işlemlere ilişkin bir kanıtın genelde bulunamayacağı anlamına gelir. Pazar yaklaşımının kullanılmadığı durumlarda dahi, diğer yaklaşımların uygulanmasında pazara dayalı girdilerin azami kullanımı gerekli görülmektedir (örneğin, etkin getiriler ve getiri oranları gibi pazara dayalı değerlendirme ölçütleri).

Karşılaştırılabilir pazar bilgisinin varlığın tıpatıp veya önemli ölçüde benzeriyle ilişkili olmaması halinde, değerlemeyi gerçekleştirenin karşılaştırılabilir varlıklar ile değerlendirme konusu varlık arasında niteliksel ve niceliksel benzerliklerin ve farklılıkların karşılaştırmalı bir analizini yapması gerekir. Bu karşılaştırmalı analize dayalı düzeltme yapılmasına genelde ihtiyaç duyulacaktır. Bu düzeltmelerin makul olması ve değerlemeyi gerçekleştirenlerin düzeltmelerin gerekçeleri ile nasıl sayıllaştırdıklarına raporlarında yer vermeleri gerekir.

Değerleme konusu taşınmazlar gelir getirmeyen boş arsa vasfında olduğundan değerlendirme çalışmasında pazar yaklaşımı kullanılmıştır.

2. Fiyat bilgisi tespit edilen emsal bilgileri ve bu bilgilerin kaynağı

Emsal No	Yüzölçü m (m ²)	Hissesi / Net Parsel (m ²)	İmar Fonks	Yapılaşma Şartları	Satış Sunulan Değeri (TL)	Satış Sunulan Birim Değeri (TL/m ²)	İlgilisi	İletişim
Emsal 1	620,00	620,00	Konut	Emsal 1,75 - 5Kat	7.500.000,00	12.096,77	Alkan Emlak	0 (555) 965 16 46
Emsal 2	623,00	623,00	Konut	Emsal 1,75 - 5Kat	7.480.000,00	12.006,42	Kayı Emlak	0 (544) 245 19 78
Emsal 3	331,00	331,00	Konut	Emsal 1,75 - 5Kat	4.000.000,00	12.084,59	Sahibinden	0 (536) 391 75 95
Emsal 4	915,00	915,00	Konut	Emsal 1,75 - 5Kat	10.750.000,00	11.748,63	Özpehlivan Emlak	0 (530) 211 91 5

3. Kullanılan emsallerin sanal ortamdaki haritalarından çıkartılmış, değerlemeye konu gayrimenkule yakınlığını gösteren krokiler



2023/ASCEGYO-060



4. Emsallerin nasıl dikkate alındığına ilişkin ayrıntılı açıklama, emsal bilgilerinde yapılan düzeltmeler, düzeltmelerin yapılma nedenine ilişkin detaylı açıklamalar ve diğer varsayımlar

Emsal No	Yüzölçümü (m ²)	Satış Sunulan Değeri (TL)	Gerçekleşen Birim Değer (TL/m ²)	Cephe D.	Alan D.	Konum D.	Zamane D.	Yapı Yaşı D.	Şerefiye D.	Pazarlık D.	Manzara D.	Diğer D.	Düzeltilmiş Birim Değer
Emsal 1	620	7.500.000	12.097	0%	0%	0%	0%	0%	0%	-3%	0%	65%	19.597
Emsal 2	623	7.480.000	12.006	0%	0%	0%	0%	0%	0%	3%	0%	65%	19.450
Emsal 3	331	4.000.000	12.085	0%	0%	0%	0%	0%	0%	-1%	0%	65%	19.577
Emsal 4	915	10.750.000	11.740	0%	0%	0%	0%	0%	0%	3%	0%	65%	19.033
Ortalama Birim Değer (TL/m ²)													19.414

Emsallerin tamamında pazarlık payı (emlakçı komisyonu) bulunmaktadır. Taşınmaz ana bulvar cepheli ve alanının büyük olması sebebiyle (mevcut imara göre daha konsept bina yapımına uygun olduğundan) CEPHE ve ŞEREFİYE değerine sahiptir.

Emsallerin tamamı Taks:0,35 Kaks:1,75 konut imarlı olup 5 kata müsaadelidir. 1,75/1,45 = %20 daha şerefiyelidir. Ancak Emsaller 5 kata müsaadeli olup taşınmazlar ise 10 kata müsaadelidir. Birim değer için 100 m² arsa alanı baz alınarak 100 m² X 1,75 X 5 Kat için toplam 875 m² kapalı alan hesaplanırken 100 m² X 1,45 X 10 kat için toplam 1450 m² kapalı alan hesaplanacaktır. Bu durumda 1450 / 875 hesabı ile taşınmaz emsallere göre %65 daha değerlidir.

5. Pazar yaklaşımı ile ulaşılan sonuç

Pazar yaklaşımı ile ulaşılan sonuç aşağıdaki gibidir.

Arsanın tamamının Pazar değeri:

ADA	PARSEL	Yüzölçüm (m ²)	BİRİM FİYAT	YUVARLATILMIŞ DEĞERİ (TL)
100658	1	9.936,00	19.415,00	192.905.000,00
100659	1	13.481,00	19.415,00	261.735.000,00
100661	1	21.707,00	19.415,00	421.440.000,00
TOPLAM				876.080.000,00

2023/ASCEGYO-060

ASCE GAYRİMENKUL YATIRIM ORTAKLIĞI A.Ş. hissesinin Pazar değeri:

ADA	PARSEL	ARSA DEĞERİ	PAY	PAYDA	YÜZDE	HİSSE DEĞERİ	YUVARLATILMIŞ HİSSE DEĞERİ
100658	1	192.905.000,00	1	1	100,00%	192.905.000,00	192.905.000,00
100659	1	261.735.000,00	1	1	100,00%	261.735.000,00	261.735.000,00
100661	1	421.440.000,00	1	1	100,00%	421.440.000,00	421.440.000,00
TOPLAM							876.080.000,00

b. Maliyet Yaklaşımı İle Ulaşılan Sonuçlar

1. Maliyet yaklaşımını açıklayıcı bilgiler, konu gayrimenkulün değerlemesi için bu yaklaşımın kullanılma nedeni

Maliyet yaklaşımı, bir alıcının, gereksiz külfet doğuran zaman, elverişsizlik, risk gibi etkenler söz konusu olmadıkça, belli bir varlık için, ister satın alma, isterse yapım yoluyla edinilmiş olsun, kendisine eşit faydaya sahip başka bir varlığı elde etme maliyetinden daha fazla ödeme yapmayacağı ekonomik ilkesinin uygulanmasıyla gösterge niteliğindeki değer belirlendiği yaklaşımdır. Bu yaklaşımda, bir varlığın cari ikame maliyetinin veya yeniden üretim maliyetinin hesaplanması ve fiziksel bozulma ve diğer biçimlerde gerçekleşen tüm yıpranma paylarının düşülmesi suretiyle gösterge niteliğindeki değer belirlenmektedir.

Aşağıda yer verilen durumlarda, maliyet yaklaşımının uygulanması ve bu yaklaşıma önemli ve/veya anlamlı ağırlık verilmesi gerekli görülmektedir:

(a) katılımcıların değerlendirme konusu varlıkla önemli ölçüde aynı faydaya sahip bir varlığı yasal kısıtlamalar olmaksızın yeniden oluşturabilmesi ve varlığın, katılımcıların değerlendirme konusu varlığı bir an evvel kullanabilmeleri için önemli bir prim ödemeye razı olmak durumunda kalmayacakları kadar, kısa bir sürede yeniden oluşturulabilmesi,

(b) varlığın doğrudan gelir yaratmaması ve varlığın kendine özgü niteliğinin gelir yaklaşımını veya pazar yaklaşımını olanaksız kılması, ve/veya

(c) kullanılan değer esasının temel olarak ikame değeri örneğinde olduğu gibi ikame maliyetine dayanması.

Yukarıda yer verilen durumlarda maliyet yaklaşımının uygulanması ve bu yaklaşıma önemli ve/veya anlamlı ağırlık verilmesi gerekli görülmeyle birlikte, söz konusu kriterlerin karşılanmadığı aşağıdaki ilave durumlarda, maliyet yaklaşımı uygulanabilir ve bu yaklaşıma önemli ve/veya anlamlı ağırlık verilebilir. Maliyet yaklaşımının aşağıdaki durumlarda uygulanması halinde, değerlemeyi gerçekleştiren diğer yaklaşımların uygulanıp uygulanamayacağını ve maliyet yaklaşımı ile belirlenen gösterge niteliğindeki değeri pekiştirmek amacıyla ağırlıklandırılıp ağırlıklandırılmayacağını dikkate alması gerekli görülmektedir:

(a) katılımcıların aynı faydaya sahip bir varlığı yeniden oluşturmayı düşündükleri, ancak varlığın yeniden oluşturulmasının önünde potansiyel yasal engellerin veya önemli ve/veya anlamlı bir zaman ihtiyacının bulunması,

(b) maliyet yaklaşımının diğer yaklaşımlara bir çapraz kontrol aracı olarak kullanılması (örneğin, maliyet yaklaşımının, değerlemesi işletmenin sürekliliği varsayımıyla yapılan bir işletmenin tasfiye esasında daha değerli olup olmadığının teyit edilmesi amacıyla kullanılması), ve/veya

(c) varlığın, maliyet yaklaşımında kullanılan varsayımları son derece güvenilir kılacak kadar, yeni oluşturulmuş olması.

Kısmen tamamlanmış bir varlığın değeri genellikle, varlığın oluşturulmasında geçen süreye kadar katılan maliyetleri (ve bu maliyetlerin değere katkı yapılıp yapılmadığını) ve katılımcıların, varlığın, tamamlandığındaki değerinden varlığı tamamlamak için gereken maliyetler ile kâr ve riske göre yapılan uygun düzeltmeler dikkate alındıktan sonraki değerine ilişkin beklentilerini yansıtacaktır.

Değerleme konusu taşınmazlar boş arsa vasfında olduğundan maliyet yaklaşımı kullanılmamıştır.

2. Arsa değerinin tespitinde kullanılan emsal bilgileri ve bu bilgilerin kaynağı, yapılan düzeltmeler, yapılan diğer varsayımlar ve ulaşılan sonuç

Maliyet yaklaşımı kullanılmamıştır.

3. Yapı maliyetleri ve diğer maliyetlerin tespitinde kullanılan bilgiler, bu bilgilerin kaynağı ve yapılan diğer varsayımlar

Maliyet yaklaşımı kullanılmamıştır.

4. Maliyet yaklaşımı ile ulaşılan sonuç

Maliyet yaklaşımı kullanılmamıştır.

c. Gelir Yaklaşımı İle Ulaşılan Sonuçlar

1. Gelir yaklaşımını açıklayıcı bilgiler, konu gayrimenkulün değerlemesi için bu yaklaşımın kullanılma nedeni

Gelir yaklaşımı, gösterge niteliğindeki değer, gelecekteki nakit akışlarının tek bir cari değere dönüştürülmesi ile belirlenmesini sağlar. Gelir yaklaşımında varlığın değeri, varlık tarafından yaratılan gelirlerin, nakit akışlarının veya maliyet tasarruflarının bugünkü değerine dayanılarak tespit edilir.

Aşağıda yer verilen durumlarda, gelir yaklaşımının uygulanması ve bu yaklaşıma önemli ve/veya anlamlı ağırlık verilmesi gerekli görülmektedir:

(a) varlığın gelir yaratma kabiliyetinin katılımcının gözüyle değeri etkileyen çok önemli bir unsur olması,



(b) değerlendirme konusu varlıkla ilgili gelecekteki gelirin miktarı ve zamanlamasına ilişkin makul tahminler mevcut olmakla birlikte, ilgili pazar emsallerinin varsa bile az sayıda olması,

Yukarıda yer verilen durumlarda gelir yaklaşımının uygulanması ve bu yaklaşıma önemli ve/veya anlamlı ağırlık verilmesi gerekli görülmele birlikte, söz konusu kriterlerin karşılanmadığı aşağıdaki ilave durumlarda, gelir yaklaşımı uygulanabilir ve bu yaklaşıma önemli ve/veya anlamlı ağırlık verilebilir. Gelir yaklaşımının aşağıdaki durumlarda uygulanması halinde, değerlemeyi gerçekleştiren diğer yaklaşımların uygulanıp uygulanamayacağını ve gelir yaklaşımı ile belirlenen gösterge niteliğindeki değeri pekiştirmek amacıyla ağırlıklandırılıp ağırlıklandırılmayacağını dikkate alması gerekli görülmektedir:

(a) değerlendirme konusu varlığın gelir yaratma kabiliyetinin katılımcının gözüyle değeri etkileyen birçok faktörden yalnızca biri olması,

(b) değerlendirme konusu varlıkla ilgili gelecekteki gelirin miktarı ve zamanlamasına ilişkin önemli belirsizliklerin bulunması,

(c) değerlendirme konusu varlıkla ilgili bilgiye erişimsizliğin bulunması (örneğin, kontrol gücü bulunmayan bir pay sahibi geçmiş tarihli finansal tablolara ulaşabilir, ancak tahminlere/bütçelere ulaşamaz), ve/veya

(d) değerlendirme konusu varlığın gelir yaratmaya henüz başlamaması, ancak başlamasının planlanmış olması,

Gelir yaklaşımının temelini, yatırımcıların yatırımlarından getiri elde etmeyi beklentileri ve bu getirinin yatırıma ilişkin algılanan risk seviyesini yansıtmalarının gerekli görülmesi teşkil eder.

Genel olarak yatırımcıların sadece sistematik risk ("pazar riski" veya "çeşitlendirmeye giderilemeyen risk" olarak da bilinir) için ek getiri elde etmeleri beklenir.

Değerleme konusu taşınmazlar gelir yaratmadığından ve yakın bir gelecekte gelir yaratmaya başlaması beklenmediğinden gelir yaklaşımı kullanılmamıştır.

2. Nakit giriş ve çıkışlarının tahmin edilmesinde kullanılan emsal bilgileri, bu bilgilerin kaynağı ve yapılan diğer varsayımlar

Gelir yaklaşımı kullanılmamıştır.

3. İndirgeme/İskonto oranının nasıl hesaplandığına ilişkin ayrıntılı açıklama ve gerekçeler

Gelir yaklaşımı kullanılmamıştır.

4. Gelir yaklaşımı ile ulaşılan sonuç

Gelir yaklaşımı kullanılmamıştır.



ç. Diğer Tespit Ve Analizler

1. Takdir edilen kira değerleri (analiz ve kullanılan veriler)

Taşınmaz boş arsa vasıflı olup, bölgedeki benzer gayrimenkullerin mevcut hali ile kiralanmadığı tespit edilmiştir.

2. Hasılat paylaşımı veya kat karşılığı yöntemi ile yapılacak projelerde, emsal pay oranları

Taşınmaz boş arsa vasıflı olup hasılat paylaşımı veya kat karşılığı yöntemi ile bir projeye konu değildir. Dolayısı ile emsal pay oranları takdir edilmemiştir.

3. Üzerinde proje geliştirilen arsaların boş arazi ve proje değerleri

Taşınmaz için boş arsa değerleri verilmiştir. Değerleme konusu taşınmazlar üzerinde proje geliştirilmemektedir.

4. Boş arazi ve geliştirilmiş proje değeri analizi ve kullanılan veri ve varsayımlar ile ulaşılan sonuçlar

Proje değerlemesi yapılmamıştır. Boş arazi değerlerinin tespitinde kullanılan veri ve varsayımlar ile ulaşılan sonuçlar yukarıda açıklanmıştır.

5. En verimli ve en iyi kullanım değeri analizi

Taşınmazların üzerinde konut projesi geliştirilmesinin en verimli ve en iyi kullanım şekli olduğu düşünülmektedir.

6. Müşterek veya bölünmüş kısımların değerlendirme analizi

Tapu kayıtlarında müşterek pay sahibi bulunmamaktadır.

7. ANALİZ SONUÇLARININ DEĞERLENDİRİLMESİ VE GÖRÜŞ

a. Farklı Değerleme Yöntemleri İle Analiz Sonuçlarının Uyumlaştırılması Ve Bu Amaçla İzlenen Metotların Ve Nedenlerinin Açıklaması

Uluslararası Değerleme Standartları'nın UDS 105 Değerleme Yaklaşımı ve Yöntemleri Madde 10.4'te "Değerleme çalışmasında yer alan bilgiler ve şartlar dikkate alındığında, özellikle tek bir yöntemin doğruluğuna ve güvenilirliğine yüksek seviyede itimat duyulduğu hallerde, değerlemeyi gerçekleştirenlerin bir varlığın değerlendirilmesi için birden fazla değerlendirme yöntemi kullanması gerekmez." denilmektedir.

Değerleme çalışmasında sadece pazar yaklaşımı kullanılmış olup, bu yöntemin doğruluğuna ve güvenilirliğine yüksek seviyede itimat duyulduğundan birden fazla yöntem kullanılmamıştır.

b. Asgari Husus Ve Bilgilerden Raporda Yer Verilmeyenlerin Neden Yer Almadıklarının Gerekçeleri

Asgari husus ve bilgilerin tamamına raporda yer verilmiştir.

c. Yasal Gereklerin Yerine Getirilip Getirilmediği Ve Mevzuat Uyarınca Alınması Gereken İzin Ve Belgelerin Tam Ve Eksiksiz Olarak Mevcut Olup Olmadığı Hakkında Görüş

Değerleme konusu taşınmazlar üzerinde izin alınması gereken bir proje geliştirme faaliyeti bulunmamaktadır.

ç. Varsa, Gayrimenkul Üzerindeki Takyidat Ve İpotekler İle İlgili Görüş

Değerleme konusu taşınmazlar üzerindeki takyidatlar ve buna dair görüşlere rapor'da "Gayrimenkul İle İlgili Herhangi Bir Takyidat Veya Devredilmesine İlişkin Herhangi Bir Sınırlama Olup Olmadığı Hakkında Bilgi" başlığı altında yer verilmiştir.

d. Değerleme Konusu Gayrimenkulün, Üzerinde İpotek Veya Gayrimenkulün Değerini Doğrudan Ve Önemli Ölçüde Etkileyecek Nitelikte Herhangi Bir Takyidat Bulunması Durumları Hariç, Devredilebilmesi Konusunda Bir Sınırlamaya Tabi Olup Olmadığı Hakkında Bilgi

Değerleme konusu gayrimenkuller devredilebilmesi konusunda bir sınırlamaya tabi değildir.



e. Değerleme Konusu Arsa Veya Arazi İse, Alımından İtibaren Beş Yıl Geçmesine Rağmen Üzerinde Proje Geliştirilmesine Yönelik Herhangi Bir Tasarrufta Bulunulup Bulunulmadığına Dair Bilgi

Değerleme konusu arsa vasıflı taşınmaz, gayrimenkul yatırım ortaklığı portföyüne alımından itibaren beş yıllık süre geçmemiştir.

f. Değerleme Konusu Üst Hakkı Veya Devre Mülk Hakkı İse, Üst Hakkı Ve Devre Mülk Hakkının Devredilebilmesine İlişkin Olarak Bu Hakları Doğuran Sözleşmelerde Özel Kanun Hükümlerinden Kaynaklananlar Hariç Herhangi Bir Sınırlama Olup Olmadığı Hakkında Bilgi

Değerleme konusu üst hakkı veya devremülk hakkı değildir.

g. Gayrimenkulün Portföye Alınmasında Herhangi Bir Sakınca Olup Olmadığı Hakkında Görüş

Sermaye Piyasası Kurulu'nun III-48.1 sayılı Gayrimenkul Yatırım Ortaklıklarına İlişkin Esaslar Tebliği'nin 22. maddesinin birinci fıkrasının (a) bendi arsa ve arazilerin portföye alınmasına izin vermektedir. Aynı fıkranın (c) bendine göre gayrimenkul yatırım ortaklıkları portföylerine ancak üzerinde ipotek bulunmayan veya gayrimenkulün değerini doğrudan ve önemli ölçüde etkileyecek nitelikte herhangi bir takyidat şerhi olmayan gayrimenkuller ile gayrimenkule dayalı haklar dahil edilebilir. Ayrıca anılan fıkranın (j) bendinde göre gayrimenkul yatırım ortaklıkları herhangi bir şekilde, devredilebilmesi konusunda bir sınırlamaya tabi olan varlıklara ve haklara yatırım yapamazlar.

Taşınmazların tamamı Sermaye Piyasası Kurulu'nun III-48.1 sayılı Gayrimenkul Yatırım Ortaklıklarına İlişkin Esaslar Tebliği'nde belirtilen şartlara uygun olduğundan gayrimenkul yatırım ortaklığı portföyüne alınmasında bir sakınca olmadığı değerlendirilmiştir.

8. SONUÇ

a. Sorumlu Değerleme Uzmanının Sonuç Cümlesi

Değerleme uzmanının raporda belirttiği tüm analiz, çalışma ve hususlara katılıyorum.

- Bu rapor ilgili Sermaye Piyasası Mevzuatı hükümlerine göre hazırlanmıştır.
- Taşınmaz Sermaye Piyasası Mevzuatı çerçevesinde gayrimenkul yatırım ortaklığı portföyünde "Arsa" başlığı altında bulunmasında herhangi bir sakınca olmadığı görüş ve kanaatindeyiz.
- KDV oranları güncel mevzuat doğrultusunda kullanılmıştır.
- Bu sayfa, bu değerlendirme raporunun ayrılmaz parçası olup bağımsız kullanılamaz.
- Rapor kopyalarının kullanımları halinde ortaya çıkabilecek sonuçlardan şirketimiz sorumlu değildir.

b. Nihai Değer Takdiri

Değerleme konusu taşınmazlar için takdir edilen nihai değerler aşağıdaki gibidir:

ASCE GAYRİMENKUL YATIRIM ORTAKLIĞI A.Ş. e ait 3 adet taşınmaz için;

Rapor tarihine göre taşınmazın KDV'siz ve KDV'li değeri.	
KDV'siz Değeri	KDV'li Değeri (% 10)
876.080.000,00 TL	963.688.000,00 TL

RAPORU HAZIRLAYANLAR		
DEĞERLEME UZMANI	KONTROL	SORUMLU DEĞERLEME UZMANI
Ö.Fatih AKYURT (SPK Lisans No:400582)	Aysel ERBOĞA (SPK Lisans No:401179)	Ö.Fatih AKYURT (SPK Lisans No:400582)

ZEUGMA Gayrimenkul Değerleme ve Danışmanlık A.Ş.
 Tel: 0 340 215 12 05 - 46 - 47 - 48 Fax: 0 340 215 12 05
 Değerleme Mh. Dolaplırın Kışlası Cd. No: 27 Kadıköy Feriðliçe
 Etiler - Kat: 5/Özce - 34090 Şişli/İstanbul
 Genişletme V.D. 998076413 - Tic. Sicil No: 33650
 www.zeugmadegerleme.com - info@zeugmadegerleme.com

2023/ASCEGYO-060